


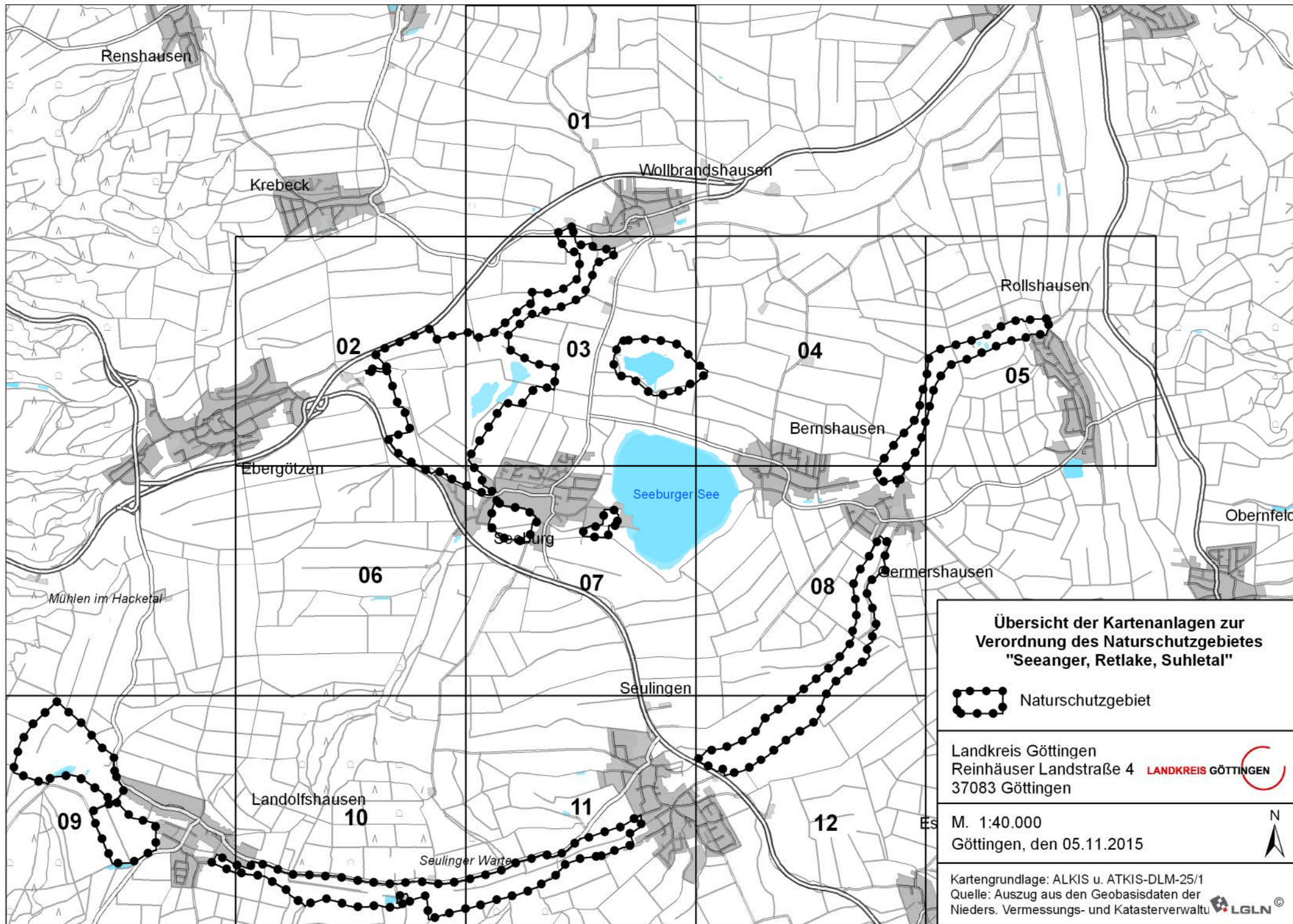


Naturchutzgebiet "Seeanger, Retlake, Suhletal"	
	Naturchutzgebiet
Die tatsächliche Grenze verläuft durch die Mitte der Punktlinie	
	
Landkreis Göttingen Reinhäuser Landstraße 4 37083 Göttingen	
M. 1:25.000 Göttingen, den 05.11.2015	gez. Reuter
Kartgrundlage: ALKIS u. ATKIS-DLM-25/1 Quelle: Auszug aus den Geobasisdaten der Nieders. Vermessungs- und Katasterverwaltung 	





LANDKREIS GÖTTINGEN

Der Landrat



Anlage 01

zur Verordnung

**Naturschutzgebiet
"Seeanger, Retlake, Suhletal"**



Naturschutzgebiet

Die tatsächliche Grenze verläuft
durch die Mitte der Punktlinie



Landkreis Göttingen
Reinhäuser Landstraße 4
37083 Göttingen

Reuter

M. 1:10.000

Göttingen, den 05.11.2015

Kartengrundlage: ALKIS u. ATKIS-DLM-25/1

Quelle: Auszug aus den Geobasisdaten der

Nieders. Vermessungs- und Katasterverwaltung





Ebergötzen

LANDKREIS GÖTTINGEN
Der Landrat



Anlage 02
zur Verordnung

Naturschutzgebiet
"Seeanger, Retlake, Suhletal"

 Naturschutzgebiet


Die tatsächliche Grenze verläuft durch die Mitte der Punktklinie

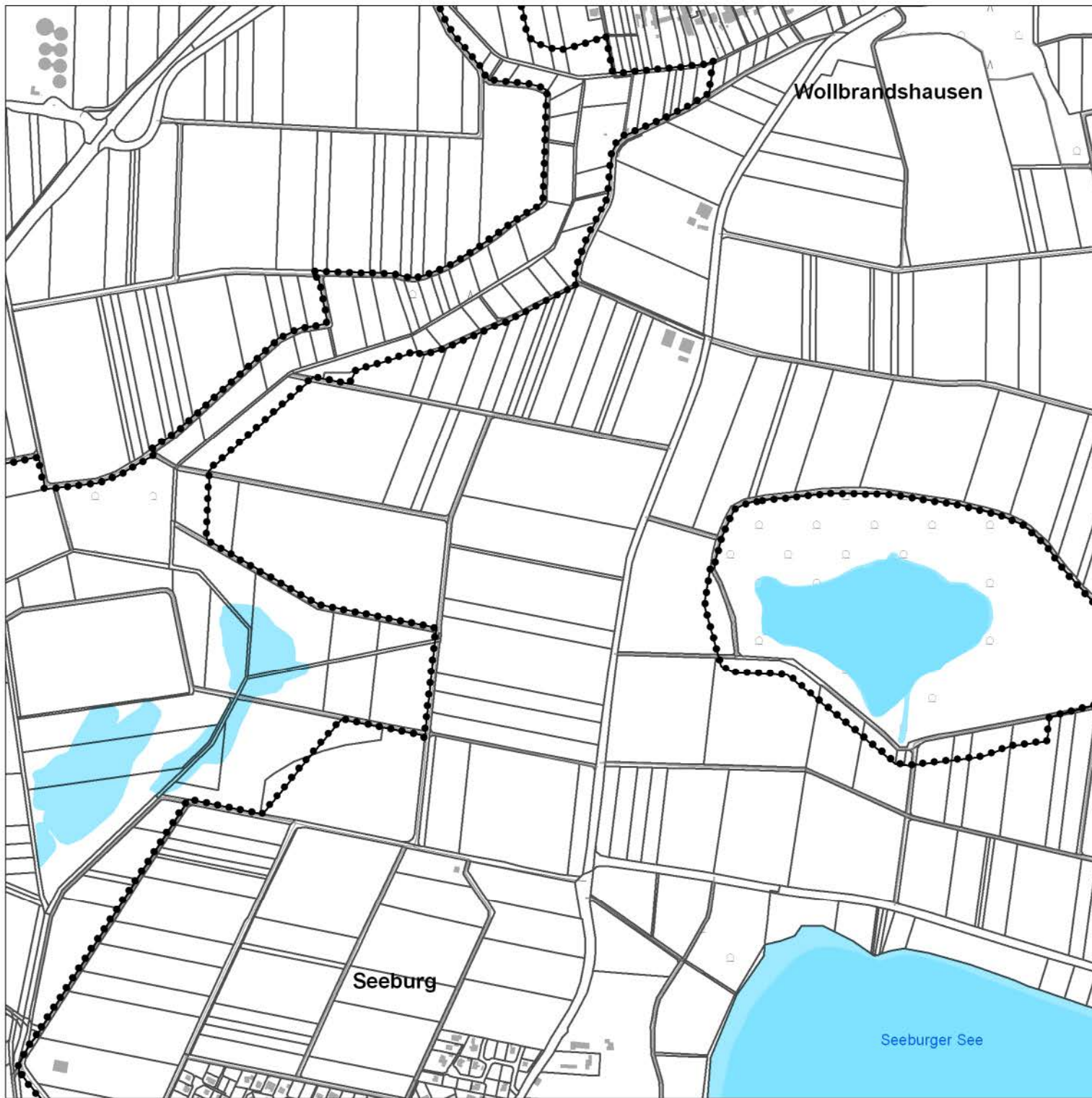


Landkreis Göttingen
Reinhäuser Landstraße 4
37083 Göttingen

Reuter

M. 1:10.000
Göttingen, den 05.11.2015

Kartengrundlage: ALKIS u. ATKIS-DLM-25/1
Quelle: Auszug aus den Geobasisdaten der
Nieders. Vermessungs- und Katasterverwaltung 



LANDKREIS GÖTTINGEN
Der Landrat



Anlage 03
zur Verordnung

Naturschutzgebiet
"Seeanger, Retlake, Suhletal"

 Naturschutzgebiet


Die tatsächliche Grenze verläuft
durch die Mitte der Punktklinie



Landkreis Göttingen
Reinhäuser Landstraße 4
37083 Göttingen

Reuter

M. 1:10.000
Göttingen, den 05.11.2015

Kartengrundlage: ALKIS u. ATKIS-DLM-25/1
Quelle: Auszug aus den Geobasisdaten der
Nieders. Vermessungs- und Katasterverwaltung 



Anlage 04
zur Verordnung

Naturschutzgebiet
"Seeanger, Retlake, Suhletal"

 Naturschutzgebiet


Die tatsächliche Grenze verläuft
durch die Mitte der Punktlinie



Landkreis Göttingen
Reinhäuser Landstraße 4
37083 Göttingen

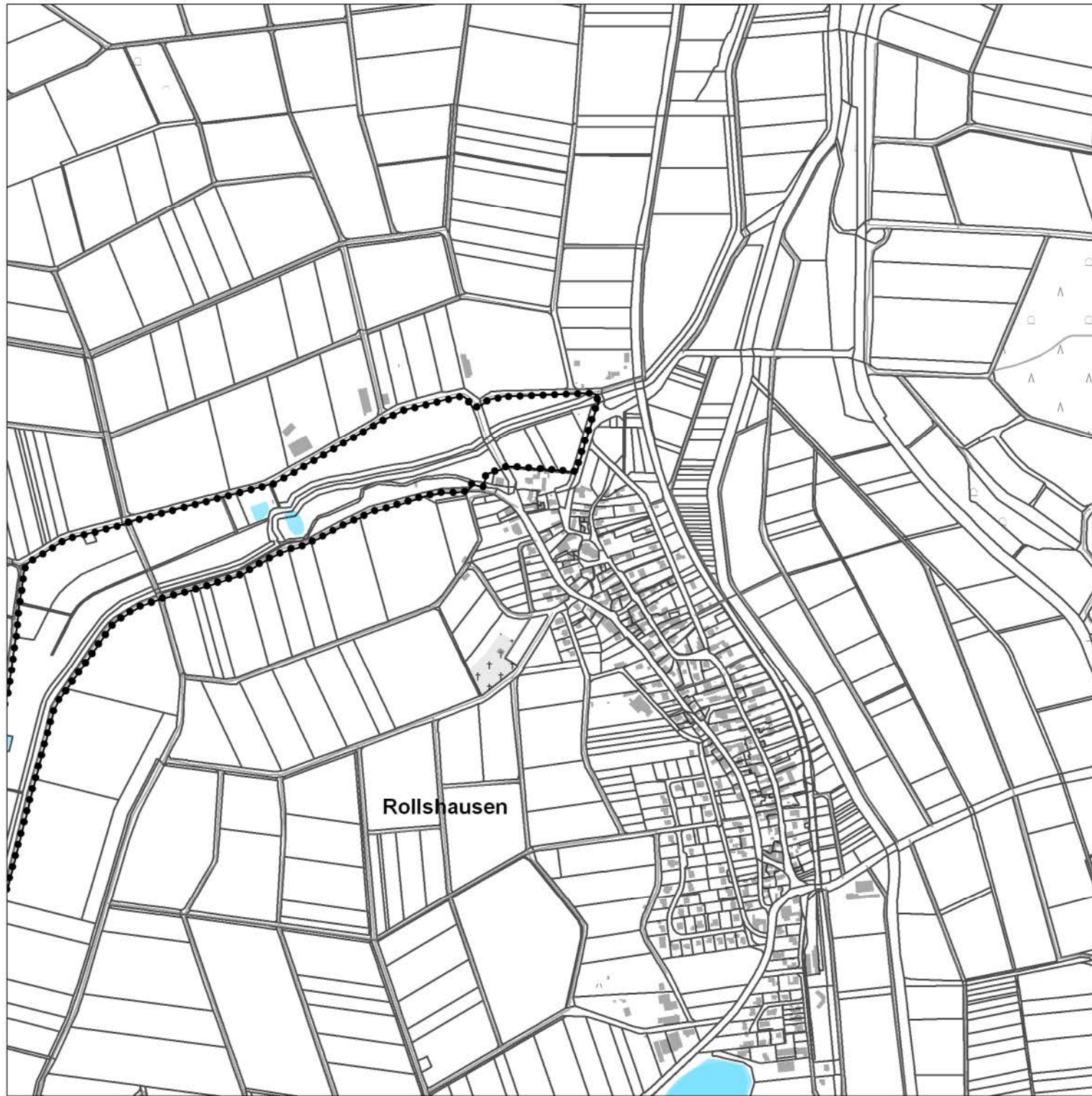
Reuter

M. 1:10.000
Göttingen, den 05.11.2015

Kartengrundlage: ALKIS u. ATKIS-DLM-25/1
Quelle: Auszug aus den Geobasisdaten der
Nieders. Vermessungs- und Katasterverwaltung 

Seeburger See

Bernshausen



Anlage 05
zur Verordnung

Naturschutzgebiet
"Seeanger, Retlake, Suhletal"

 Naturschutzgebiet

Die tatsächliche Grenze verläuft
durch die Mitte der Punktklinie



Landkreis Göttingen
Reinhäuser Landstraße 4
37083 Göttingen

Reuter

M. 1:10.000
Göttingen, den 05.11.2015



Anlage 06
zur Verordnung

Naturschutzgebiet
"Seeanger, Retlake, Suhletal"

 Naturschutzgebiet

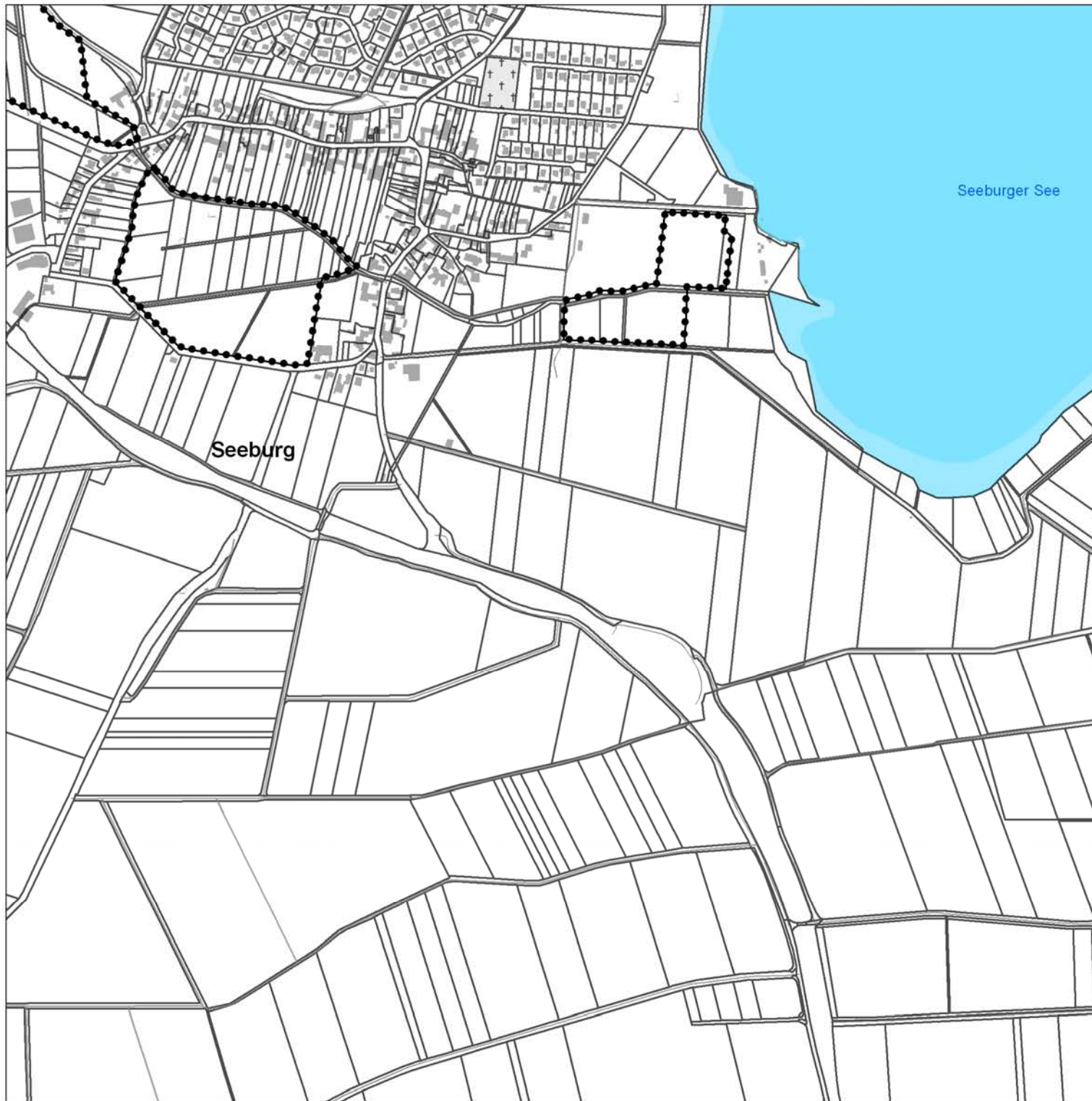
Die tatsächliche Grenze verläuft
durch die Mitte der Punktlinie



Landkreis Göttingen
Reinhäuser Landstraße 4
37083 Göttingen


Reuter

M. 1:10.000
Göttingen, den 05.11.2015



Anlage 07
zur Verordnung

Naturschutzgebiet
"Seeanger, Retlake, Suhletal"

 Naturschutzgebiet

Die tatsächliche Grenze verläuft durch die Mitte der Punktlinie



Landkreis Göttingen
Reinhäuser Landstraße 4
37083 Göttingen

Reuter

M. 1:10.000
Göttingen, den 05.11.2015



LANDKREIS GÖTTINGEN

Der Landrat



Anlage 08

zur Verordnung

**Naturschutzgebiet
"Seeanger, Retlake, Suhletal"**

 Naturschutzgebiet

Die tatsächliche Grenze verläuft durch die Mitte der Punktklinie



Landkreis Göttingen
Reinhäuser Landstraße 4
37083 Göttingen

Reuter

M. 1:10.000

Göttingen, den 05.11.2015

Kartengrundlage: ALKIS u. ATKIS-DLM-25/1

Quelle: Auszug aus den Geobasisdaten der
Nieders. Vermessungs- und Katasterverwaltung





Anlage 09
zur Verordnung

Naturschutzgebiet
"Seeanger, Retlake, Suhletal"

 Naturschutzgebiet

Die tatsächliche Grenze verläuft
durch die Mitte der Punktlinie



Landkreis Göttingen
Reinhäuser Landstraße 4
37083 Göttingen

Reuter

M. 1:10.000
Göttingen, den 05.11.2015



Anlage 10
 zur Verordnung

Naturschutzgebiet
"Seeanger, Retlake, Suhletal"

 Naturschutzgebiet
 Die tatsächliche Grenze verläuft durch die Mitte der Punktklinie



Landkreis Göttingen
 Reinhäuser Landstraße 4
 37083 Göttingen

Reuter

M. 1:10.000
 Göttingen, den 05.11.2015



LANDKREIS GÖTTINGEN

Der Landrat



Anlage 11

zur Verordnung

**Naturchutzgebiet
"Seeanger, Retlake, Suhletal"**

 Naturchutzgebiet


Die tatsächliche Grenze verläuft durch die Mitte der Punktlinie



Landkreis Göttingen
Reinhäuser Landstraße 4
37083 Göttingen

Reuter

M. 1:10.000
Göttingen, den 05.11.2015

Kartengrundlage: ALKIS u. ATKIS-DLM-25/1
Quelle: Auszug aus den Geobasisdaten der
Nieders. Vermessungs- und Katasterverwaltung 



LANDKREIS GÖTTINGEN
Der Landrat



Anlage 12
zur Verordnung

Naturschutzgebiet
"Seeanger, Retlake, Suhletal"

 Naturschutzgebiet

Die tatsächliche Grenze verläuft
durch die Mitte der Punktklinie



Landkreis Göttingen
Reinhäuser Landstraße 4
37083 Göttingen

Reuter

M. 1:10.000
Göttingen, den 05.11.2015

Kartengrundlage: ALKIS u. ATKIS-DLM-25/1
Quelle: Auszug aus den Geobasisdaten der
Nieders. Vermessungs- und Katasterverwaltung 