

Anlage I

LANDKREIS GÖTTINGEN

Übersicht der Detailkarten 1 - 14 zur Begründung der Verordnung über das Naturschutzgebiet "Gipskarstgebiet bei Bad Sachsa"

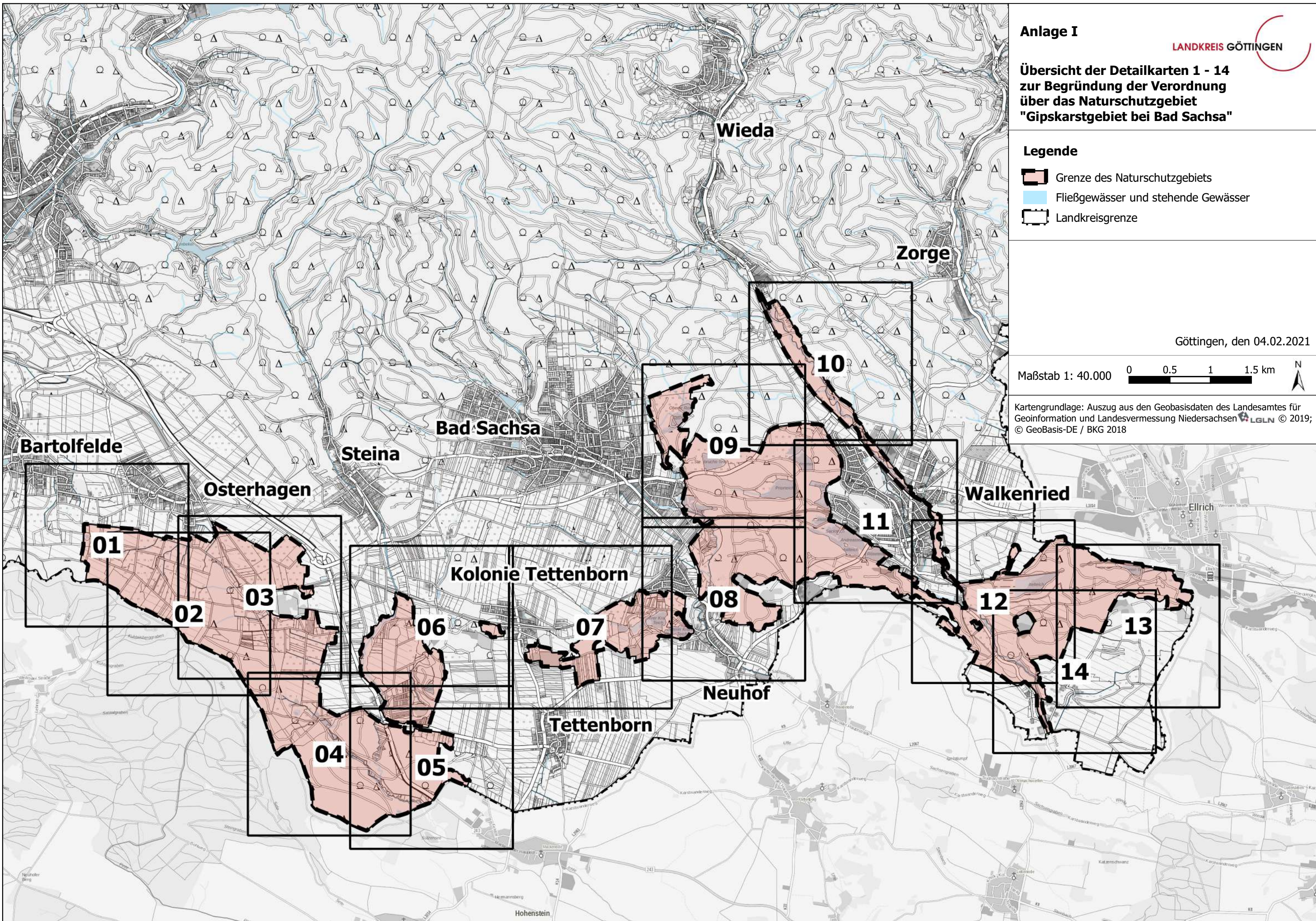
Legende

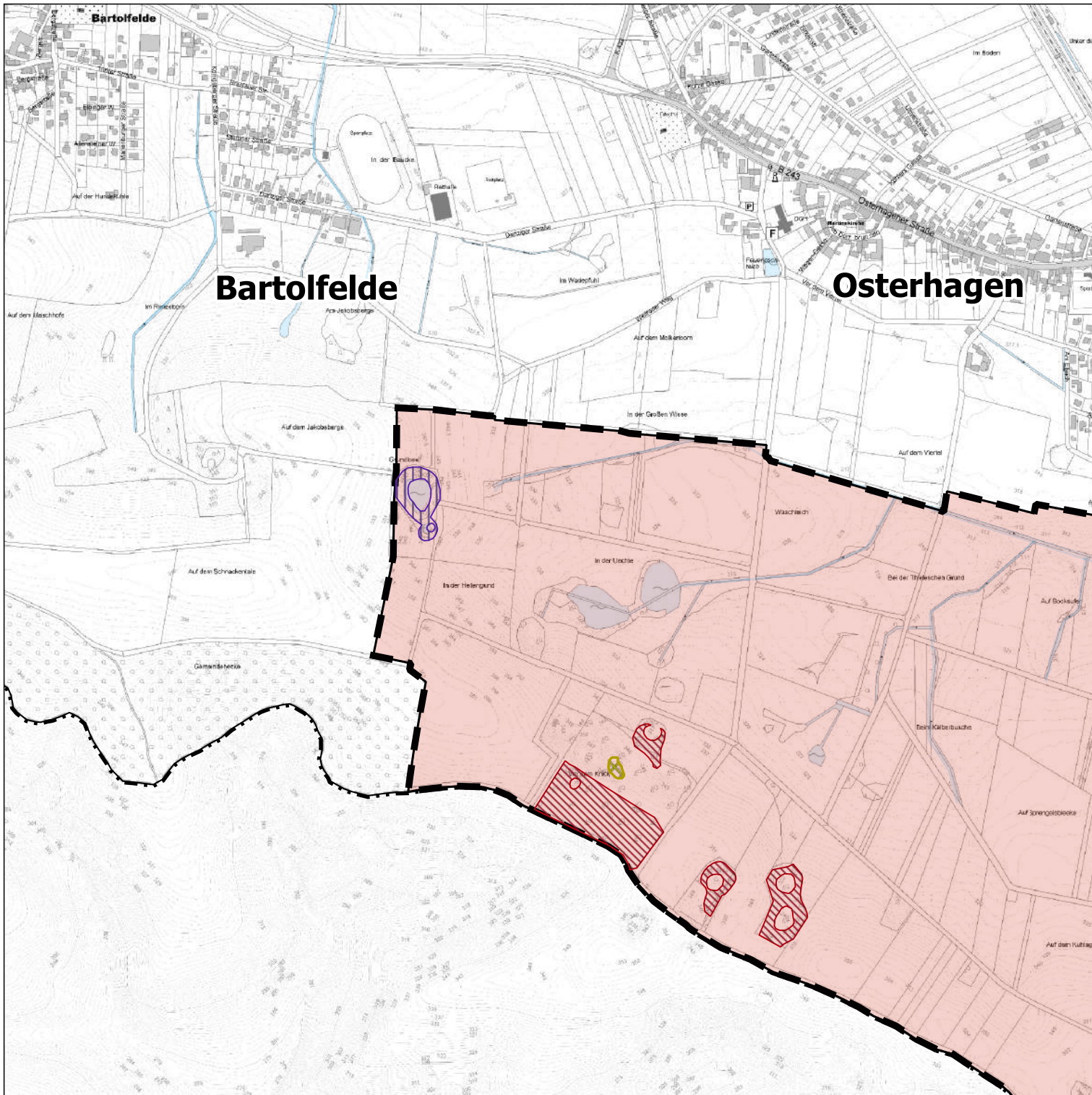
- Grenze des Naturschutzgebiets
- Fließgewässer und stehende Gewässer
- Landkreisgrenze

Göttingen, den 04.02.2021

Maßstab 1: 40.000 0 0.5 1 1.5 km

Kartengrundlage: Auszug aus den Geobasisdaten des Landesamtes für Geoinformation und Landesvermessung Niedersachsen LGLN © 2019; © GeoBasis-DE / BKG 2018
















Anlage II



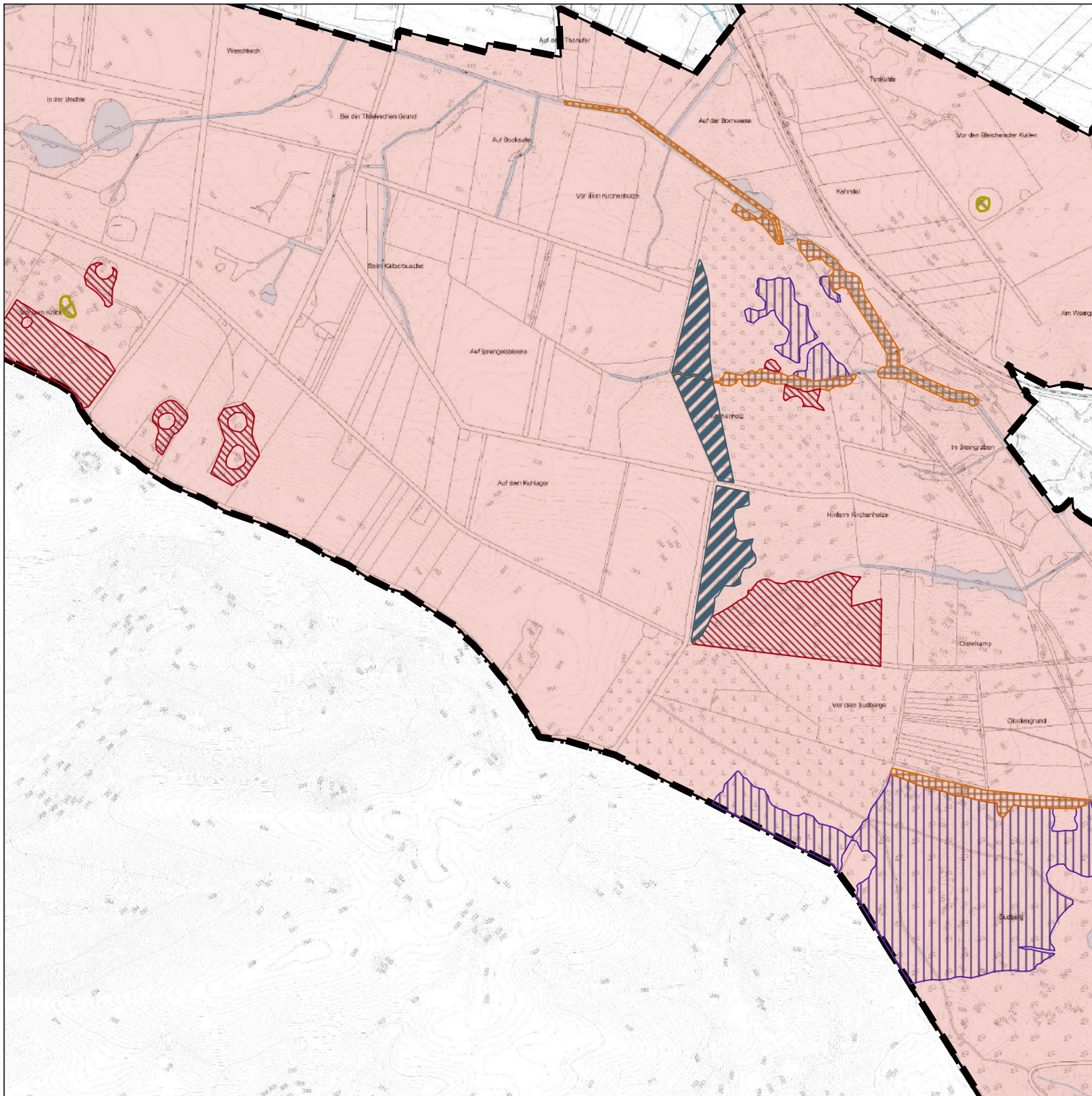
Detailkarte 01 zur Begründung der Verordnung über das NSG "Gipskarstgebiet bei Bad Sachsa"

Legende

-  Grenze des Naturschutzgebiets
-  Fließgewässer und stehende Gewässer
-  Landkreisgrenze
- Wald gem. § 4 (4) Nr.1 a) - j), Nr.2 a) u. c)
-  LRT 9110 im Gesamterhaltungszustand B/C
-  LRT 9130 im Gesamterhaltungszustand B/C
- Wald gem. § 4 (4) Nr.1 a) - j), Nr.2 a) u. b)
-  LRT 9150 im Gesamterhaltungszustand B/C
-  LRT 9180 im Gesamterhaltungszustand B/C
- Wald gem. § 4 (4) Nr.1 a) - k), Nr.2 a) u. b)
-  LRT 9160 im Gesamterhaltungszustand B/C
-  LRT 91E0 im Gesamterhaltungszustand B/C
- Wald gem. § 4 (4) Nr.1 a) - l), Nr.2 a) u. b)
-  LRT 91D0 im Gesamterhaltungszustand B/C

Kartengrundlage: Auszug aus den Geobasisdaten des Landesamtes für Geoinformation und Landesvermessung Niedersachsen  © 2019











Maßstab 1:10.000  0 100 200 300 m 




Anlage II

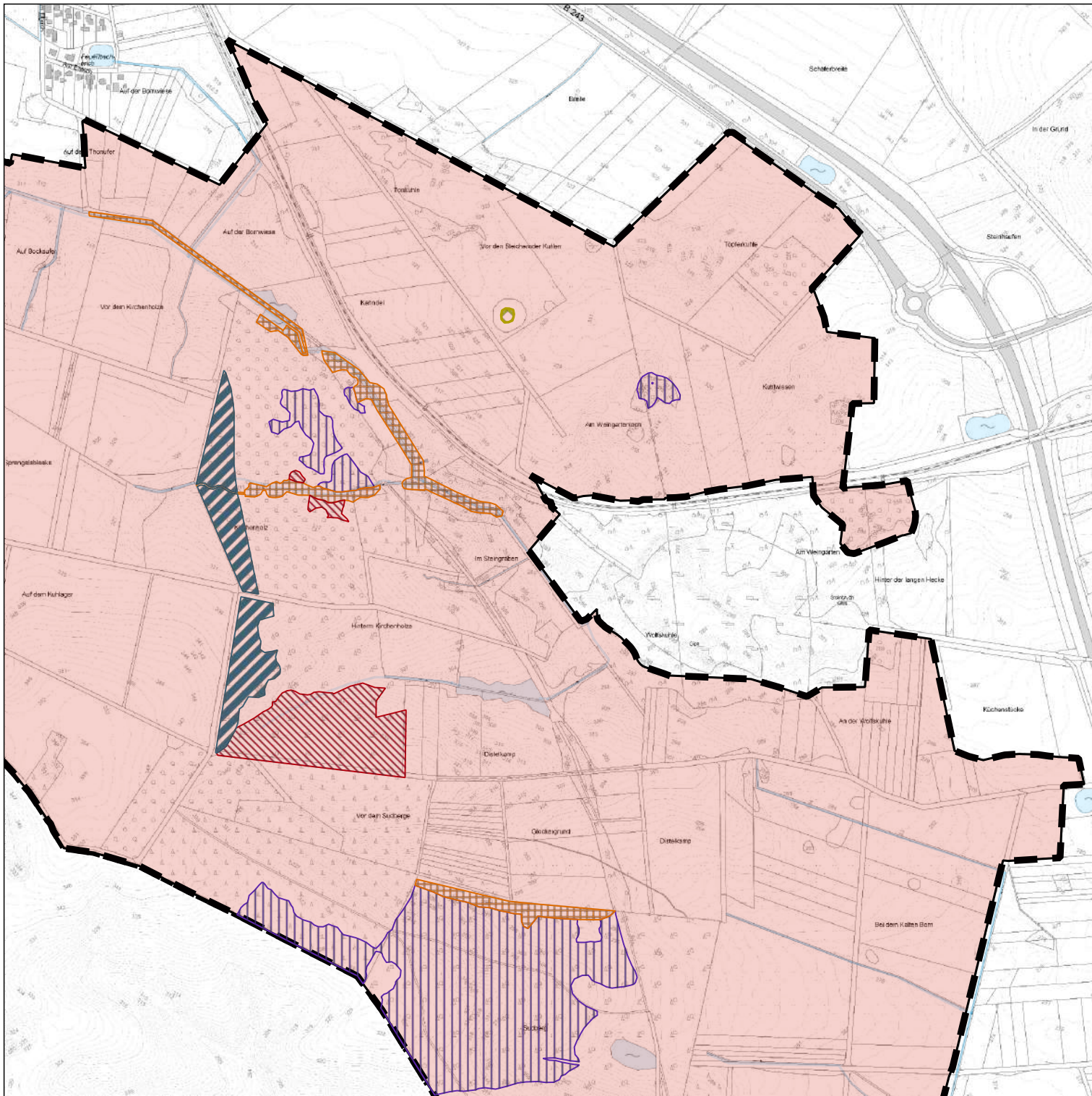
Detailkarte 02 zur Begründung der Verordnung über das NSG "Gipskarstgebiet bei Bad Sachsa"

Legende

-  Grenze des Naturschutzgebiets
-  Fließgewässer und stehende Gewässer
-  Landkreisgrenze
- Wald gem. § 4 (4) Nr.1 a) - j), Nr.2 a) u. c)
-  LRT 9110 im Gesamterhaltungszustand B/C
-  LRT 9130 im Gesamterhaltungszustand B/C
- Wald gem. § 4 (4) Nr.1 a) - j), Nr.2 a) u. b)
-  LRT 9150 im Gesamterhaltungszustand B/C
-  LRT 9180 im Gesamterhaltungszustand B/C
- Wald gem. § 4 (4) Nr.1 a) - k), Nr.2 a) u. b)
-  LRT 9160 im Gesamterhaltungszustand B/C
-  LRT 91E0 im Gesamterhaltungszustand B/C
- Wald gem. § 4 (4) Nr.1 a) - l), Nr.2 a) u. b)
-  LRT 91D0 im Gesamterhaltungszustand B/C

Kartengrundlage: Auszug aus den Geobasisdaten des Landesamtes für Geoinformation und Landesvermessung Niedersachsen  © 2019











Maßstab 1:10.000  0 100 200 300 m 




Anlage II

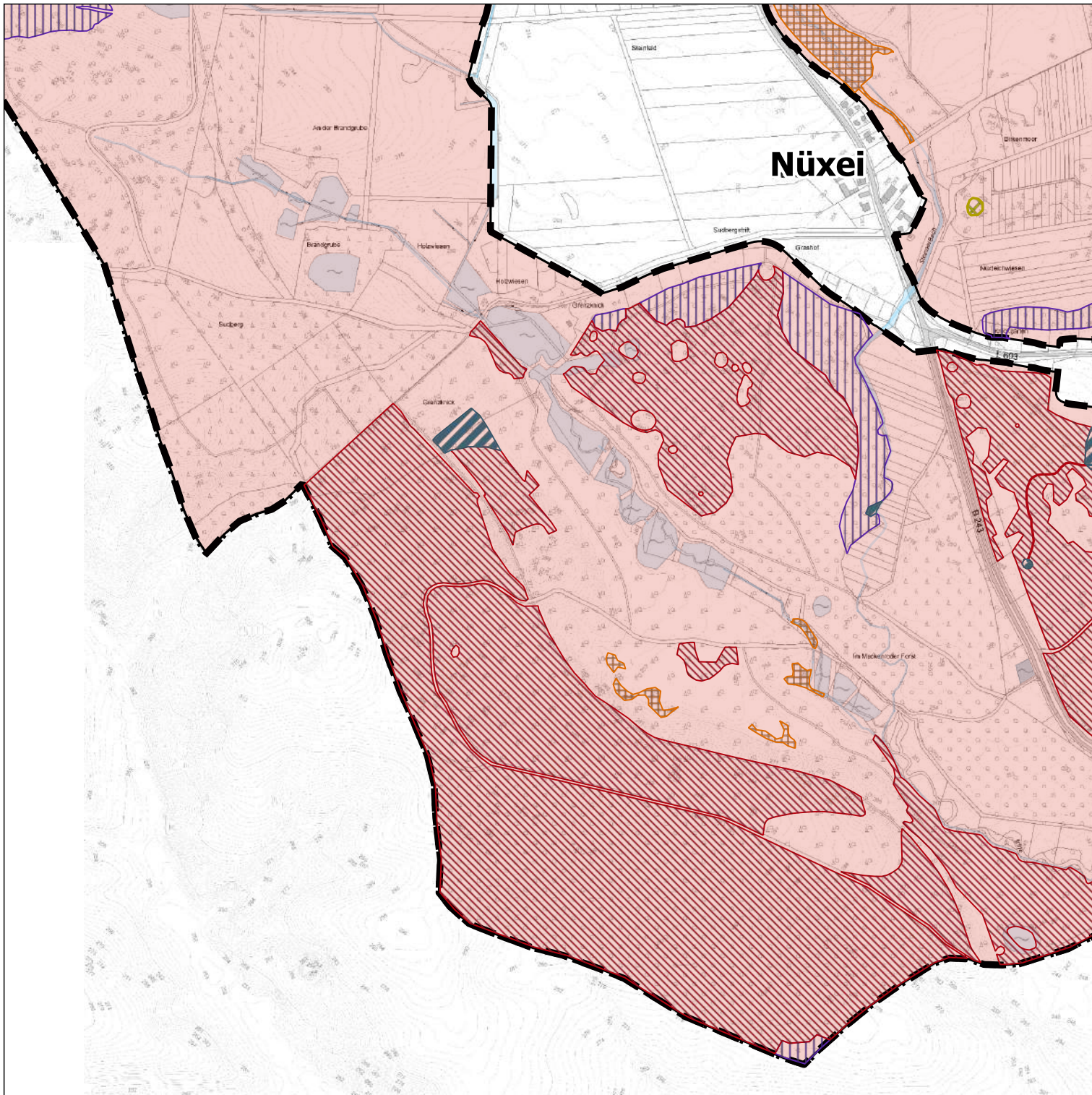
Detailkarte 03 zur Begründung der Verordnung über das NSG "Gipskarstgebiet bei Bad Sachsa"

Legende

-  Grenze des Naturschutzgebiets
-  Fließgewässer und stehende Gewässer
-  Landkreisgrenze
- Wald gem. § 4 (4) Nr.1 a) - j), Nr.2 a) u. c)
-  LRT 9110 im Gesamterhaltungszustand B/C
-  LRT 9130 im Gesamterhaltungszustand B/C
- Wald gem. § 4 (4) Nr.1 a) - j), Nr.2 a) u. b)
-  LRT 9150 im Gesamterhaltungszustand B/C
-  LRT 9180 im Gesamterhaltungszustand B/C
- Wald gem. § 4 (4) Nr.1 a) - k), Nr.2 a) u. b)
-  LRT 9160 im Gesamterhaltungszustand B/C
-  LRT 91E0 im Gesamterhaltungszustand B/C
- Wald gem. § 4 (4) Nr.1 a) - l), Nr.2 a) u. b)
-  LRT 91D0 im Gesamterhaltungszustand B/C

Kartengrundlage: Auszug aus den Geobasisdaten des Landesamtes für Geoinformation und Landesvermessung Niedersachsen  © 2019

Maßstab 1:10.000  0 100 200 300 m 














Anlage II

LANDKREIS GÖTTINGEN

Detailkarte 04 zur Begründung der Verordnung über das NSG "Gipskarstgebiet bei Bad Sachsa"

Legende

-  Grenze des Naturschutzgebiets
-  Fließgewässer und stehende Gewässer
-  Landkreisgrenze
- Wald gem. § 4 (4) Nr.1 a) - j), Nr.2 a) u. c)
-  LRT 9110 im Gesamterhaltungszustand B/C
-  LRT 9130 im Gesamterhaltungszustand B/C
- Wald gem. § 4 (4) Nr.1 a) - j), Nr.2 a) u. b)
-  LRT 9150 im Gesamterhaltungszustand B/C
-  LRT 9180 im Gesamterhaltungszustand B/C
- Wald gem. § 4 (4) Nr.1 a) - k), Nr.2 a) u. b)
-  LRT 9160 im Gesamterhaltungszustand B/C
-  LRT 91E0 im Gesamterhaltungszustand B/C
- Wald gem. § 4 (4) Nr.1 a) - l), Nr.2 a) u. b)
-  LRT 91D0 im Gesamterhaltungszustand B/C

Kartengrundlage: Auszug aus den Geobasisdaten des Landesamtes für Geoinformation und Landesvermessung Niedersachsen  © 2019

Maßstab 1:10.000  0 100 200 300 m 

Göttingen, den 04.02.2021











Nüxei


Anlage II



LANDKREIS GÖTTINGEN

Detailkarte 05 zur Begründung der Verordnung über das NSG "Gipskarstgebiet bei Bad Sachsa"

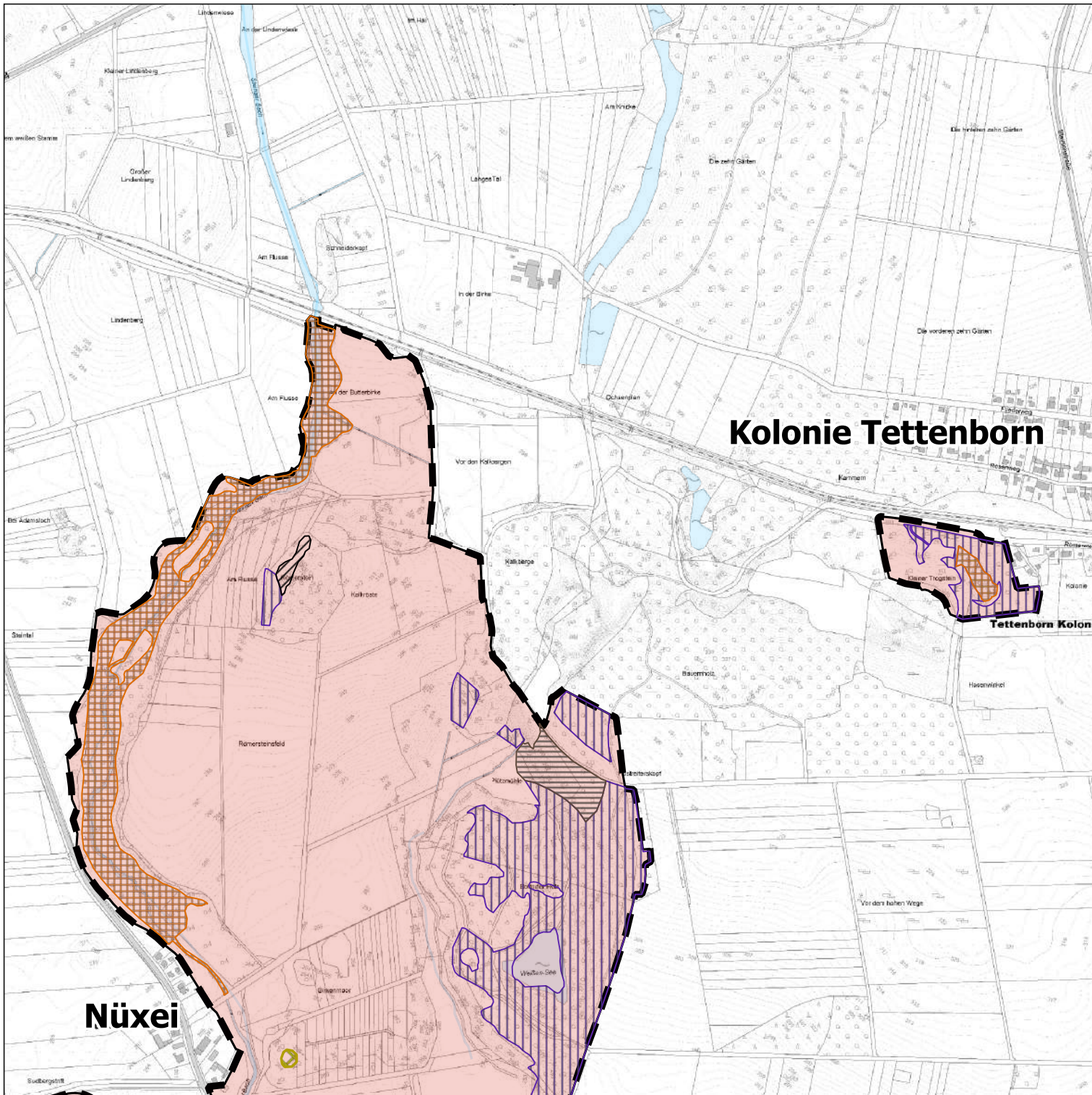
Legende

-  Grenze des Naturschutzgebiets
-  Fließgewässer und stehende Gewässer
-  Landkreisgrenze
- Wald gem. § 4 (4) Nr.1 a) - j), Nr.2 a) u. c)
 -  LRT 9110 im Gesamterhaltungszustand B/C
 -  LRT 9130 im Gesamterhaltungszustand B/C
- Wald gem. § 4 (4) Nr.1 a) - j), Nr.2 a) u. b)
 -  LRT 9150 im Gesamterhaltungszustand B/C
 -  LRT 9180 im Gesamterhaltungszustand B/C
- Wald gem. § 4 (4) Nr.1 a) - k), Nr.2 a) u. b)
 -  LRT 9160 im Gesamterhaltungszustand B/C
 -  LRT 91E0 im Gesamterhaltungszustand B/C
- Wald gem. § 4 (4) Nr.1 a) - l), Nr.2 a) u. b)
 -  LRT 91D0 im Gesamterhaltungszustand B/C

Kartengrundlage: Auszug aus den Geobasisdaten des Landesamtes für Geoinformation und Landesvermessung Niedersachsen  © 2019

Maßstab 1:10.000  0 100 200 300 m 

Göttingen, den 04.02.2021














Anlage II

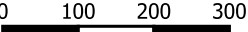
LANDKREIS GÖTTINGEN

Detailkarte 06 zur Begründung der Verordnung über das NSG "Gipskarstgebiet bei Bad Sachsa"

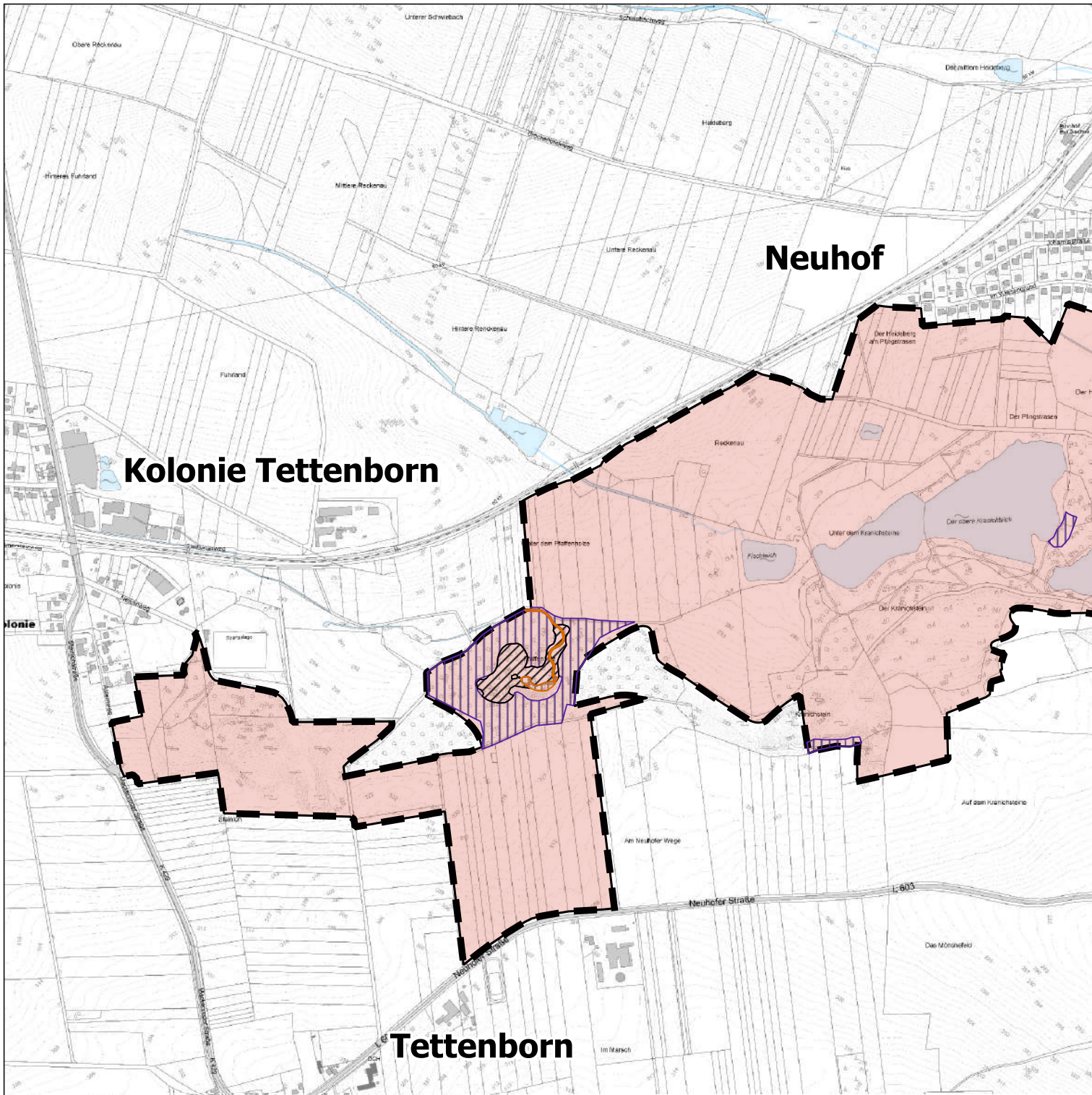
Legende

-  Grenze des Naturschutzgebiets
-  Fließgewässer und stehende Gewässer
-  Landkreisgrenze
- Wald gem. § 4 (4) Nr.1 a) - j), Nr.2 a) u. c)
-  LRT 9110 im Gesamterhaltungszustand B/C
-  LRT 9130 im Gesamterhaltungszustand B/C
- Wald gem. § 4 (4) Nr.1 a) - j), Nr.2 a) u. b)
-  LRT 9150 im Gesamterhaltungszustand B/C
-  LRT 9180 im Gesamterhaltungszustand B/C
- Wald gem. § 4 (4) Nr.1 a) - k), Nr.2 a) u. b)
-  LRT 9160 im Gesamterhaltungszustand B/C
-  LRT 91E0 im Gesamterhaltungszustand B/C
- Wald gem. § 4 (4) Nr.1 a) - l), Nr.2 a) u. b)
-  LRT 91D0 im Gesamterhaltungszustand B/C

Kartengrundlage: Auszug aus den Geobasisdaten des Landesamtes für Geoinformation und Landesvermessung Niedersachsen  © 2019

Maßstab 1:10.000  0 100 200 300 m 











Göttingen, den 04.02.2021




Anlage II

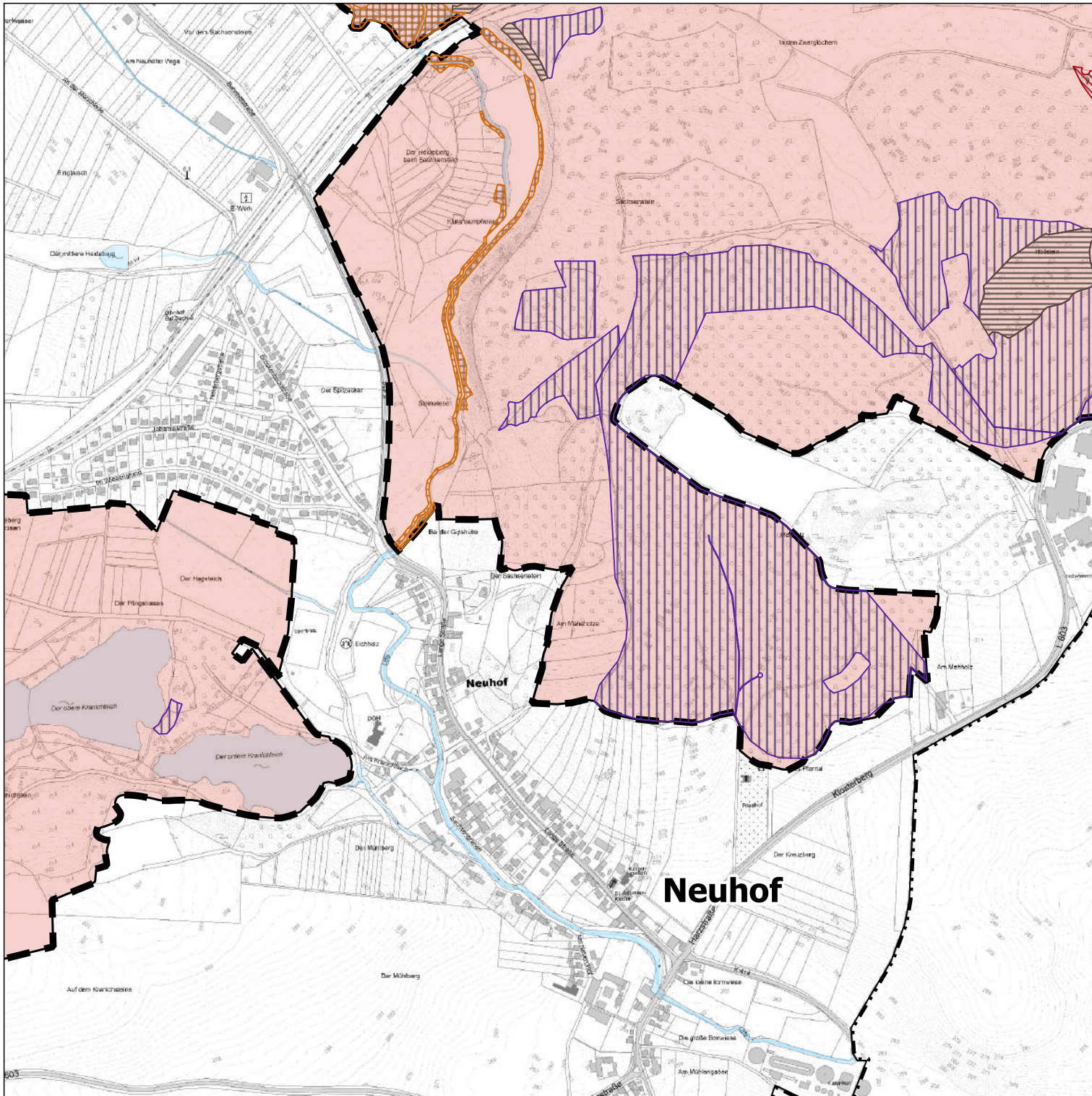
Detailkarte 07 zur Begründung der Verordnung über das NSG "Gipskarstgebiet bei Bad Sachsa"

Legende

-  Grenze des Naturschutzgebiets
-  Fließgewässer und stehende Gewässer
-  Landkreisgrenze
- Wald gem. § 4 (4) Nr.1 a) - j), Nr.2 a) u. c)
-  LRT 9110 im Gesamterhaltungszustand B/C
-  LRT 9130 im Gesamterhaltungszustand B/C
- Wald gem. § 4 (4) Nr.1 a) - j), Nr.2 a) u. b)
-  LRT 9150 im Gesamterhaltungszustand B/C
-  LRT 9180 im Gesamterhaltungszustand B/C
- Wald gem. § 4 (4) Nr.1 a) - k), Nr.2 a) u. b)
-  LRT 9160 im Gesamterhaltungszustand B/C
-  LRT 91E0 im Gesamterhaltungszustand B/C
- Wald gem. § 4 (4) Nr.1 a) - l), Nr.2 a) u. b)
-  LRT 91D0 im Gesamterhaltungszustand B/C

Kartengrundlage: Auszug aus den Geobasisdaten des Landesamtes für Geoinformation und Landesvermessung Niedersachsen  © 2019

Maßstab 1:10.000  














Anlage II



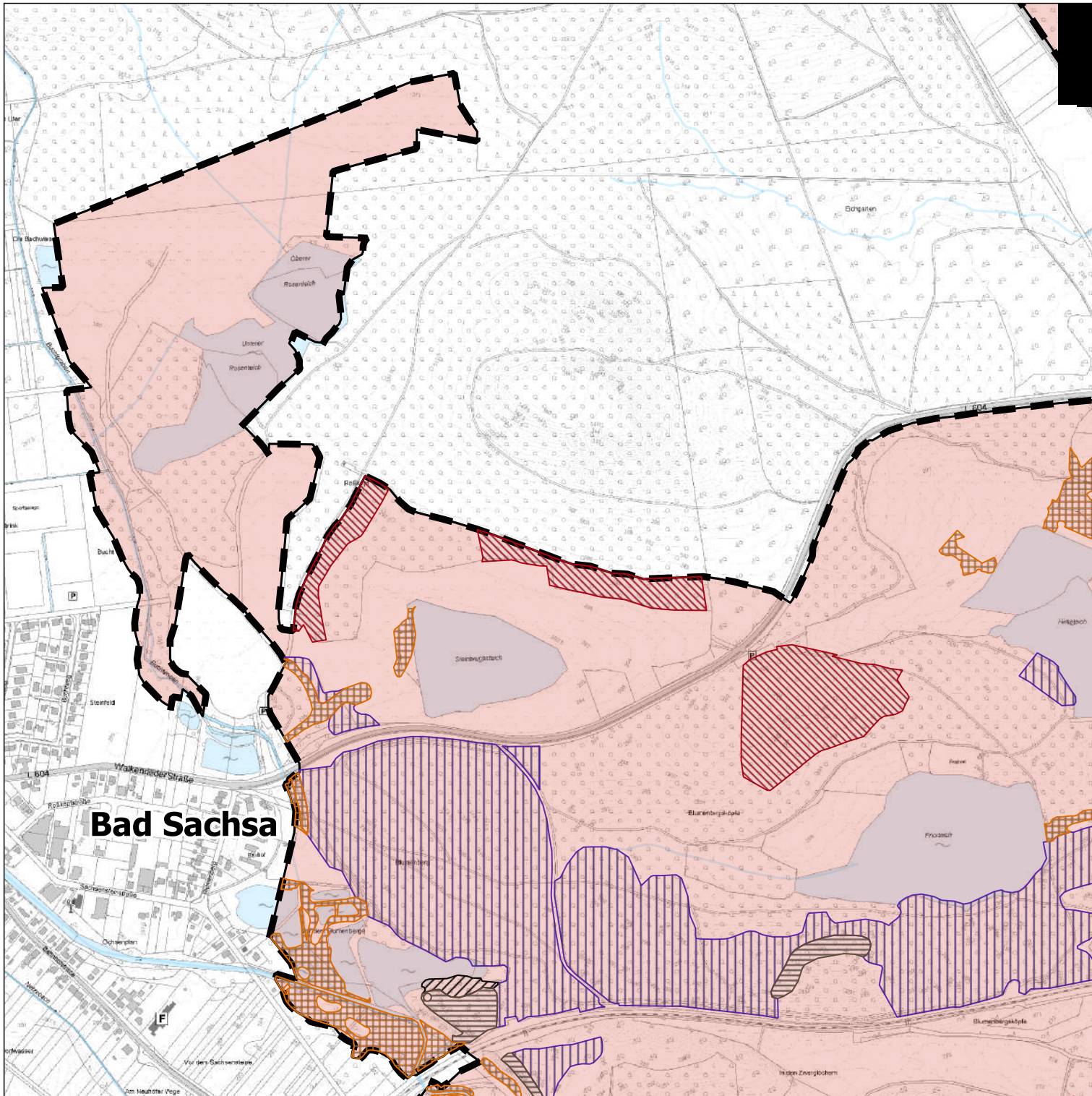
Detailkarte 08 zur Begründung der Verordnung über das NSG "Gipskarstgebiet bei Bad Sachsa"

Legende

-  Grenze des Naturschutzgebiets
-  Fließgewässer und stehende Gewässer
-  Landkreisgrenze
- Wald gem. § 4 (4) Nr.1 a) - j), Nr.2 a) u. c)**
-  LRT 9110 im Gesamterhaltungszustand B/C
-  LRT 9130 im Gesamterhaltungszustand B/C
- Wald gem. § 4 (4) Nr.1 a) - j), Nr.2 a) u. b)**
-  LRT 9150 im Gesamterhaltungszustand B/C
-  LRT 9180 im Gesamterhaltungszustand B/C
- Wald gem. § 4 (4) Nr.1 a) - k), Nr.2 a) u. b)**
-  LRT 9160 im Gesamterhaltungszustand B/C
-  LRT 91E0 im Gesamterhaltungszustand B/C
- Wald gem. § 4 (4) Nr.1 a) - l), Nr.2 a) u. b)**
-  LRT 91D0 im Gesamterhaltungszustand B/C

Kartengrundlage: Auszug aus den Geobasisdaten des Landesamtes für Geoinformation und Landesvermessung Niedersachsen  © 2019











Maßstab 1:10.000  0 100 200 300 m 




Anlage II

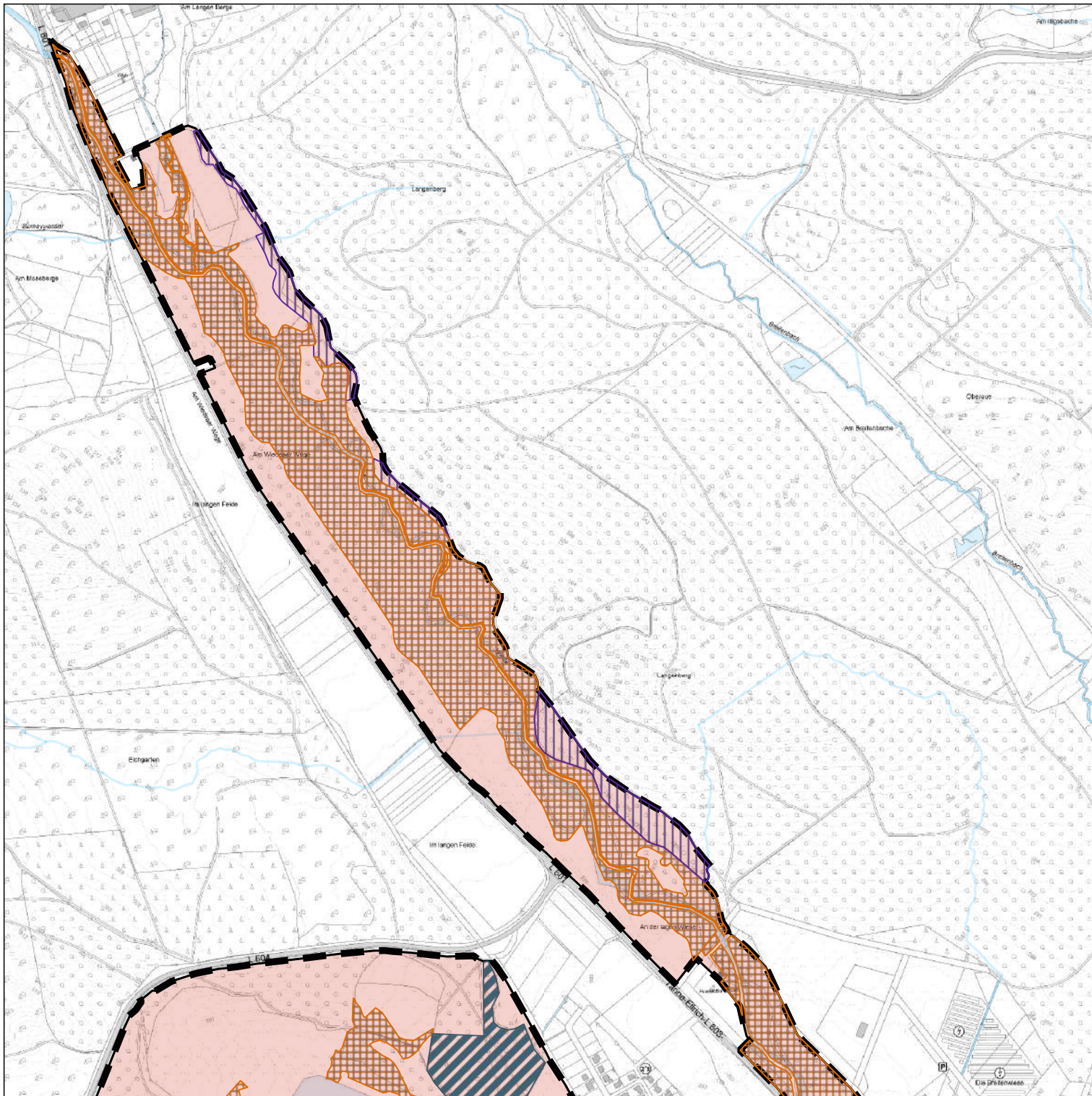
Detailkarte 09 zur Begründung der Verordnung über das NSG "Gipskarstgebiet bei Bad Sachsa"

Legende

-  Grenze des Naturschutzgebiets
-  Fließgewässer und stehende Gewässer
-  Landkreisgrenze
- Wald gem. § 4 (4) Nr.1 a) - j), Nr.2 a) u. c)
 -  LRT 9110 im Gesamterhaltungszustand B/C
 -  LRT 9130 im Gesamterhaltungszustand B/C
- Wald gem. § 4 (4) Nr.1 a) - j), Nr.2 a) u. b)
 -  LRT 9150 im Gesamterhaltungszustand B/C
 -  LRT 9180 im Gesamterhaltungszustand B/C
- Wald gem. § 4 (4) Nr.1 a) - k), Nr.2 a) u. b)
 -  LRT 9160 im Gesamterhaltungszustand B/C
 -  LRT 91E0 im Gesamterhaltungszustand B/C
- Wald gem. § 4 (4) Nr.1 a) - l), Nr.2 a) u. b)
 -  LRT 91D0 im Gesamterhaltungszustand B/C

Kartengrundlage: Auszug aus den Geobasisdaten des Landesamtes für Geoinformation und Landesvermessung Niedersachsen  © 2019

Maßstab 1:10.000  0 100 200 300 m 














Anlage II



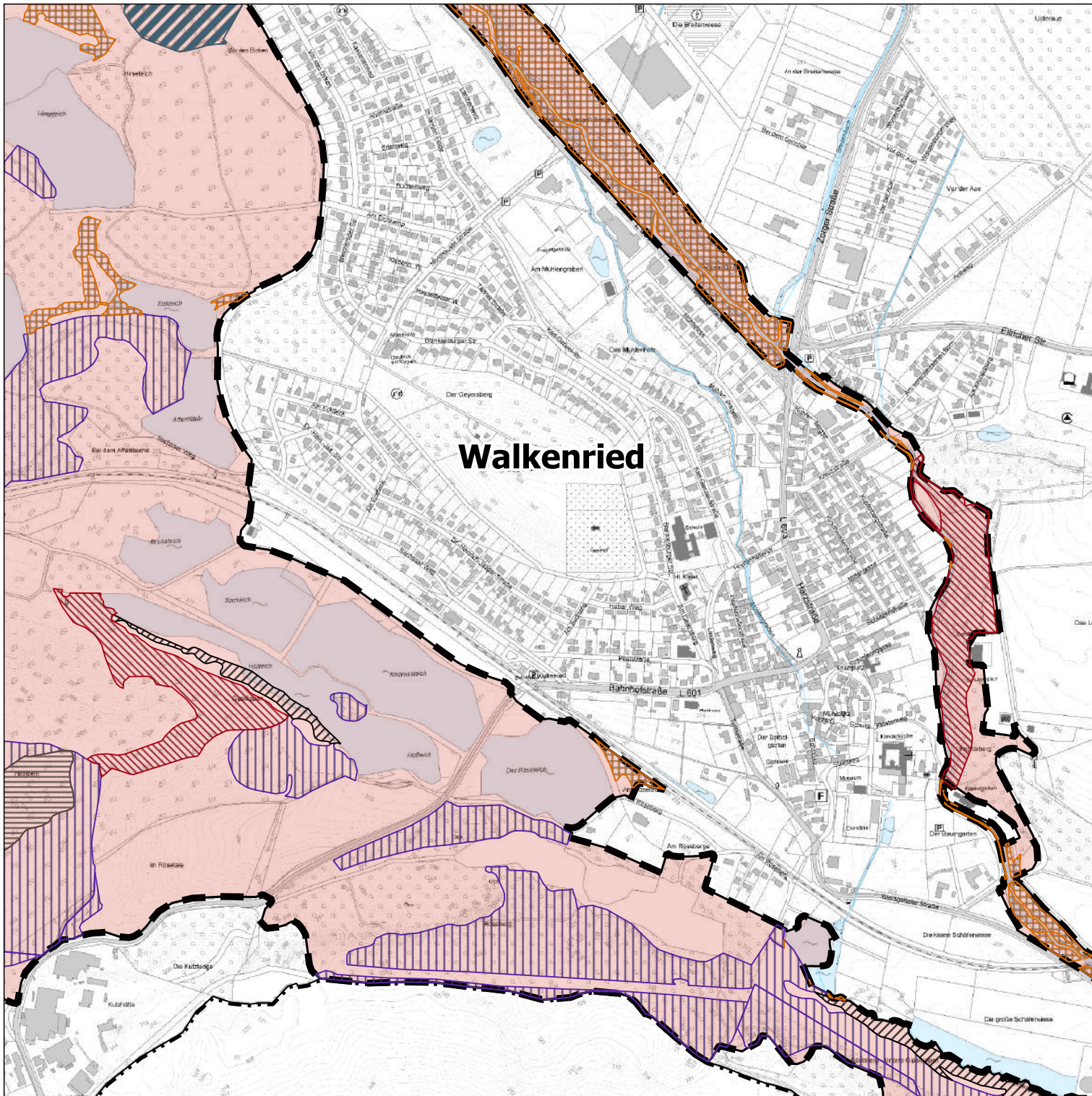
Detailkarte 10 zur Begründung der Verordnung über das NSG "Gipskarstgebiet bei Bad Sachsa"

Legende

-  Grenze des Naturschutzgebiets
-  Fließgewässer und stehende Gewässer
-  Landkreisgrenze
- Wald gem. § 4 (4) Nr.1 a) - j), Nr.2 a) u. c)
-  LRT 9110 im Gesamterhaltungszustand B/C
-  LRT 9130 im Gesamterhaltungszustand B/C
- Wald gem. § 4 (4) Nr.1 a) - j), Nr.2 a) u. b)
-  LRT 9150 im Gesamterhaltungszustand B/C
-  LRT 9180 im Gesamterhaltungszustand B/C
- Wald gem. § 4 (4) Nr.1 a) - k), Nr.2 a) u. b)
-  LRT 9160 im Gesamterhaltungszustand B/C
-  LRT 91E0 im Gesamterhaltungszustand B/C
- Wald gem. § 4 (4) Nr.1 a) - l), Nr.2 a) u. b)
-  LRT 91D0 im Gesamterhaltungszustand B/C

Kartengrundlage: Auszug aus den Geobasisdaten des Landesamtes für Geoinformation und Landesvermessung Niedersachsen  © 2019











Maßstab 1:10.000  0 100 200 300 m 




Anlage II

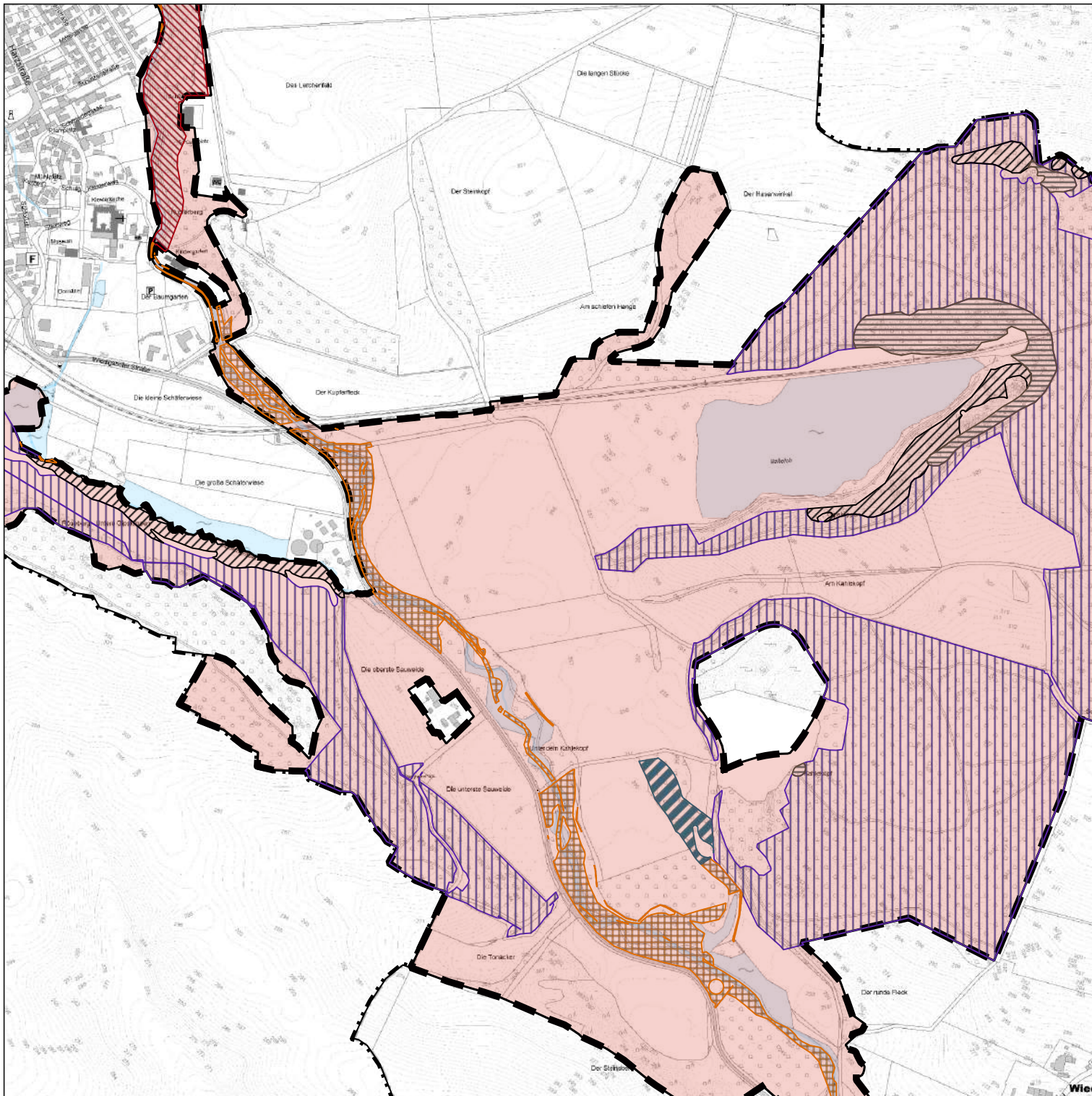
Detailkarte 11 zur Begründung der Verordnung über das NSG "Gipskarstgebiet bei Bad Sachsa"

Legende

-  Grenze des Naturschutzgebiets
-  Fließgewässer und stehende Gewässer
-  Landkreisgrenze
- Wald gem. § 4 (4) Nr.1 a) - j), Nr.2 a) u. c)
-  LRT 9110 im Gesamterhaltungszustand B/C
-  LRT 9130 im Gesamterhaltungszustand B/C
- Wald gem. § 4 (4) Nr.1 a) - j), Nr.2 a) u. b)
-  LRT 9150 im Gesamterhaltungszustand B/C
-  LRT 9180 im Gesamterhaltungszustand B/C
- Wald gem. § 4 (4) Nr.1 a) - k), Nr.2 a) u. b)
-  LRT 9160 im Gesamterhaltungszustand B/C
-  LRT 91E0 im Gesamterhaltungszustand B/C
- Wald gem. § 4 (4) Nr.1 a) - l), Nr.2 a) u. b)
-  LRT 91D0 im Gesamterhaltungszustand B/C

Kartengrundlage: Auszug aus den Geobasisdaten des Landesamtes für Geoinformation und Landesvermessung Niedersachsen  © 2019











Maßstab 1:10.000  0 100 200 300 m 




Anlage II

Detailkarte 12 zur Begründung der Verordnung über das NSG "Gipskarstgebiet bei Bad Sachsa"

Legende











-  Grenze des Naturschutzgebiets
-  Fließgewässer und stehende Gewässer
-  Landkreisgrenze
- Wald gem. § 4 (4) Nr.1 a) - j), Nr.2 a) u. c)
-  LRT 9110 im Gesamterhaltungszustand B/C
-  LRT 9130 im Gesamterhaltungszustand B/C
- Wald gem. § 4 (4) Nr.1 a) - j), Nr.2 a) u. b)
-  LRT 9150 im Gesamterhaltungszustand B/C
-  LRT 9180 im Gesamterhaltungszustand B/C
- Wald gem. § 4 (4) Nr.1 a) - k), Nr.2 a) u. b)
-  LRT 9160 im Gesamterhaltungszustand B/C
-  LRT 91E0 im Gesamterhaltungszustand B/C
- Wald gem. § 4 (4) Nr.1 a) - l), Nr.2 a) u. b)
-  LRT 91D0 im Gesamterhaltungszustand B/C


Kartengrundlage: Auszug aus den Geobasisdaten des Landesamtes für Geoinformation und Landesvermessung Niedersachsen  © 2019

Maßstab 1:10.000  0 100 200 300 m 

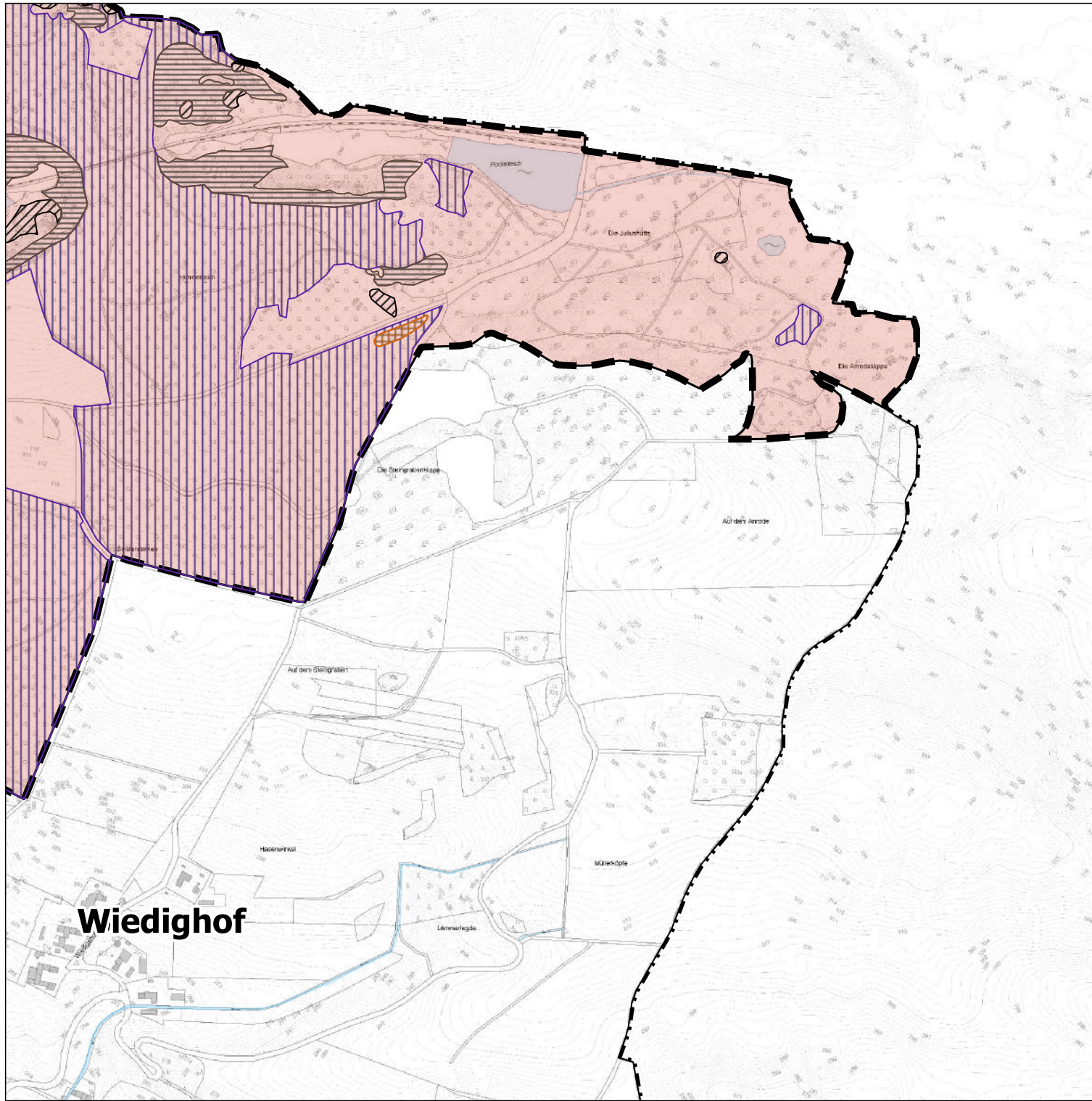
**Detailkarte 13
zur Begründung der
Verordnung über das NSG
"Gipskarstgebiet bei Bad Sachsa"**

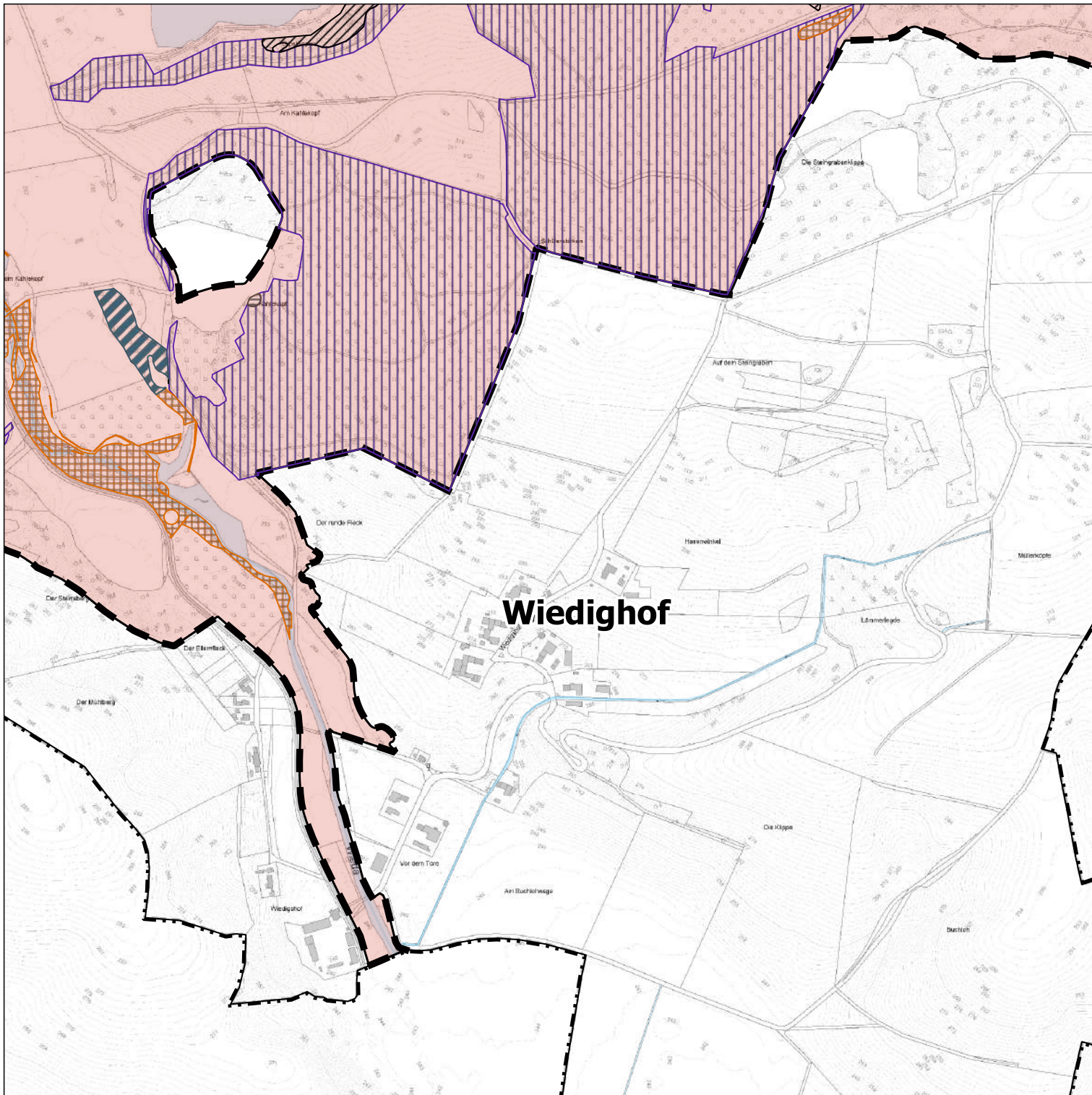
Legende

-  Grenze des Naturschutzgebiets
-  Fließgewässer und stehende Gewässer
-  Landkreisgrenze
- Wald gem. § 4 (4) Nr.1 a) - j), Nr.2 a) u. c)
-  LRT 9110 im Gesamterhaltungszustand B/C
-  LRT 9130 im Gesamterhaltungszustand B/C
- Wald gem. § 4 (4) Nr.1 a) - j), Nr.2 a) u. b)
-  LRT 9150 im Gesamterhaltungszustand B/C
-  LRT 9180 im Gesamterhaltungszustand B/C
- Wald gem. § 4 (4) Nr.1 a) - k), Nr.2 a) u. b)
-  LRT 9160 im Gesamterhaltungszustand B/C
-  LRT 91E0 im Gesamterhaltungszustand B/C
- Wald gem. § 4 (4) Nr.1 a) - l), Nr.2 a) u. b)
-  LRT 91D0 im Gesamterhaltungszustand B/C

Kartengrundlage: Auszug aus den Geobasisdaten des Landesamtes für Geoinformation und Landesvermessung Niedersachsen  © 2019

Maßstab 1:10.000  0 100 200 300 m 
















Anlage II

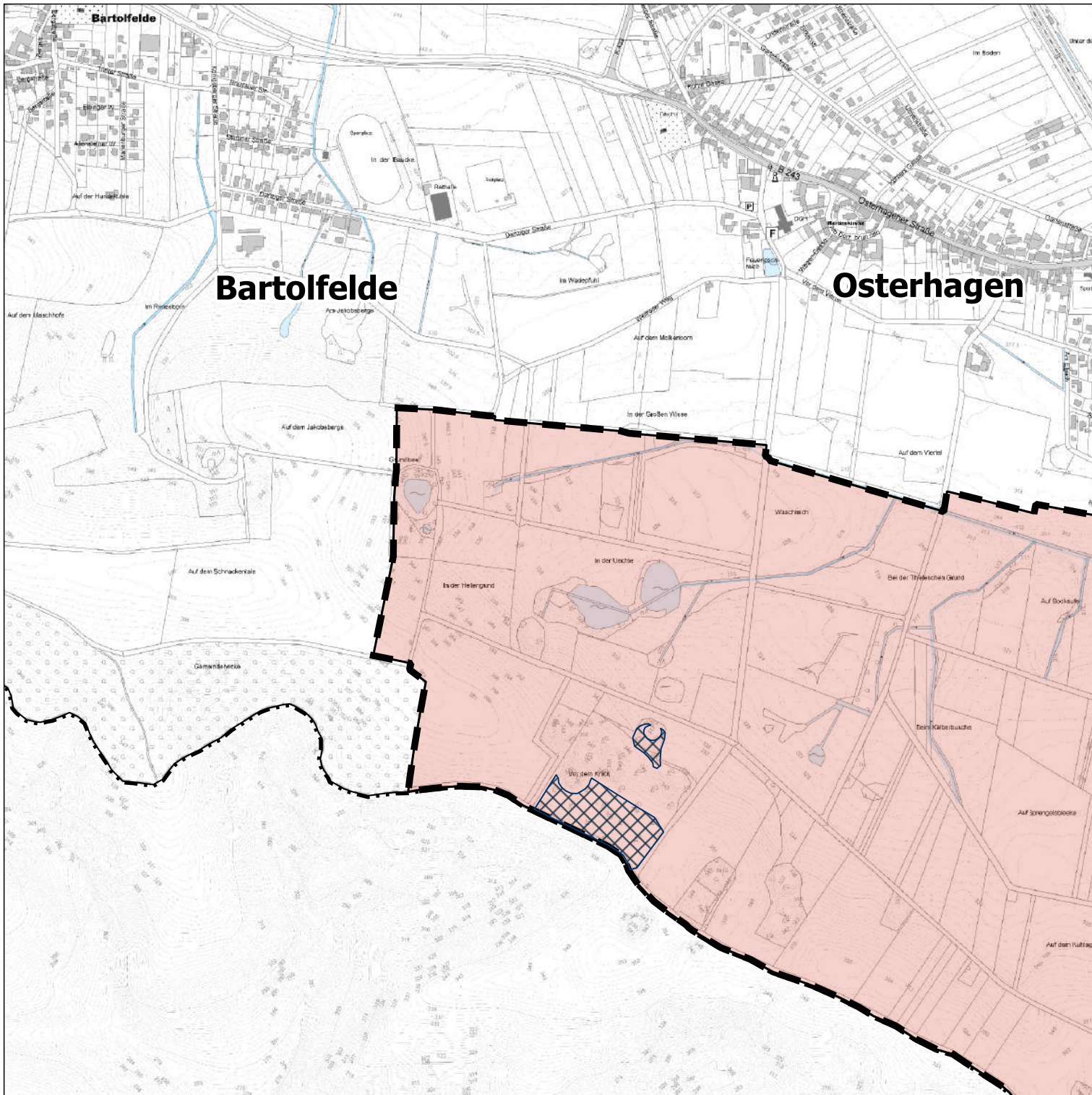
Detailkarte 14 zur Begründung der Verordnung über das NSG "Gipskarstgebiet bei Bad Sachsa"

Legende

-  Grenze des Naturschutzgebiets
-  Fließgewässer und stehende Gewässer
-  Landkreisgrenze
- Wald gem. § 4 (4) Nr.1 a) - j), Nr.2 a) u. c)
-  LRT 9110 im Gesamterhaltungszustand B/C
-  LRT 9130 im Gesamterhaltungszustand B/C
- Wald gem. § 4 (4) Nr.1 a) - j), Nr.2 a) u. b)
-  LRT 9150 im Gesamterhaltungszustand B/C
-  LRT 9180 im Gesamterhaltungszustand B/C
- Wald gem. § 4 (4) Nr.1 a) - k), Nr.2 a) u. b)
-  LRT 9160 im Gesamterhaltungszustand B/C
-  LRT 91E0 im Gesamterhaltungszustand B/C
- Wald gem. § 4 (4) Nr.1 a) - l), Nr.2 a) u. b)
-  LRT 91D0 im Gesamterhaltungszustand B/C

Kartengrundlage: Auszug aus den Geobasisdaten des Landesamtes für Geoinformation und Landesvermessung Niedersachsen  © 2019

Maßstab 1:10.000  0 100 200 300 m 








Anlage III



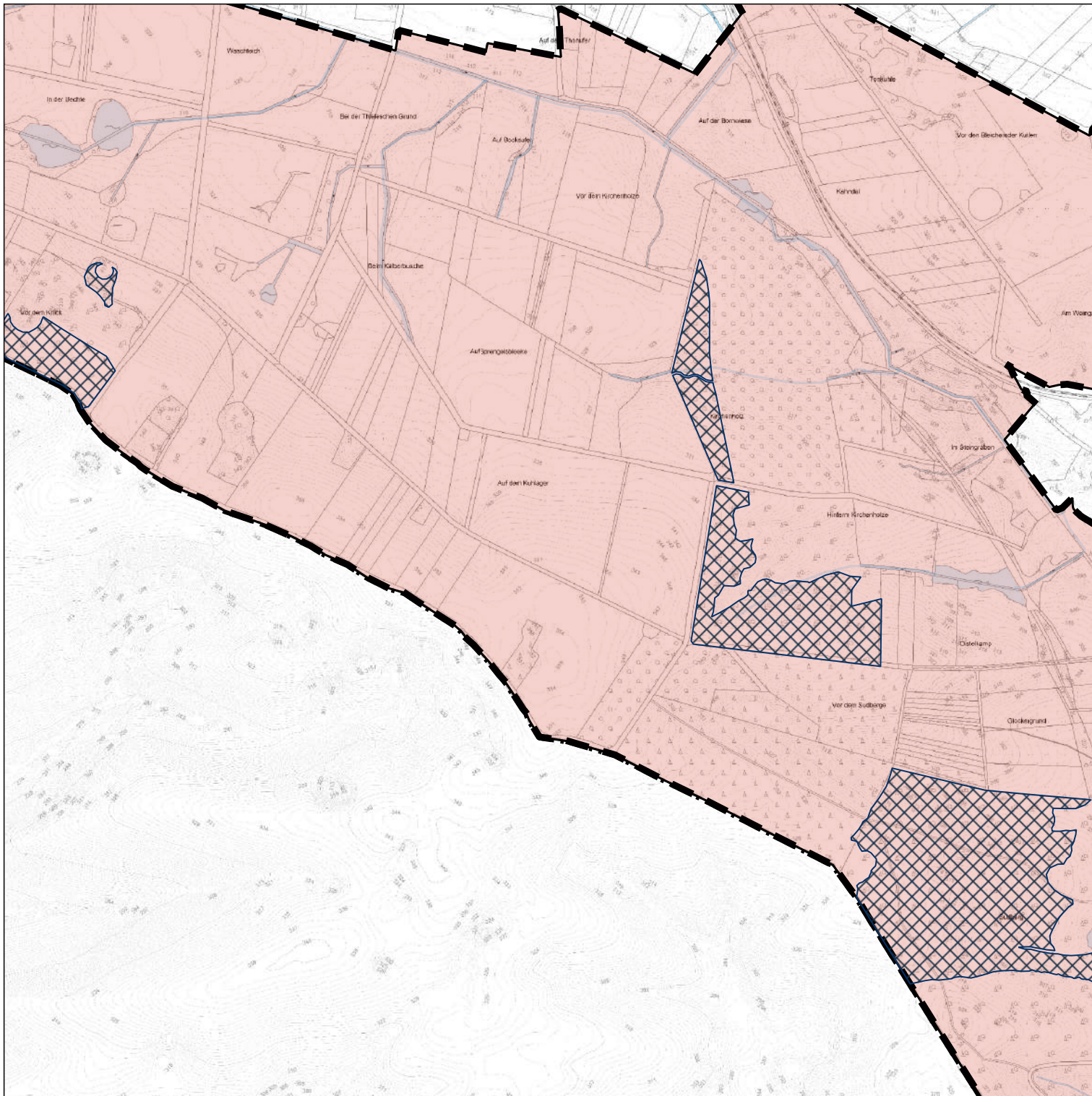
Detailkarte 01 zur Begründung der Verordnung über das NSG "Gipskarstgebiet bei Bad Sachsa"

Legende

-  Grenze des Naturschutzgebiets
-  Fortpflanzungs- und Ruhestätten der Mopsfledermaus, der Bechsteinfledermaus sowie des Großen Mausohrs gem. § 4 (4) Nr.3
-  Fließgewässer und stehende Gewässer
-  Landkreisgrenze

Kartengrundlage: Auszug aus den Geobasisdaten des Landesamtes für Geoinformation und Landesvermessung Niedersachsen  © 2019

Maßstab 1:10.000  








Anlage III



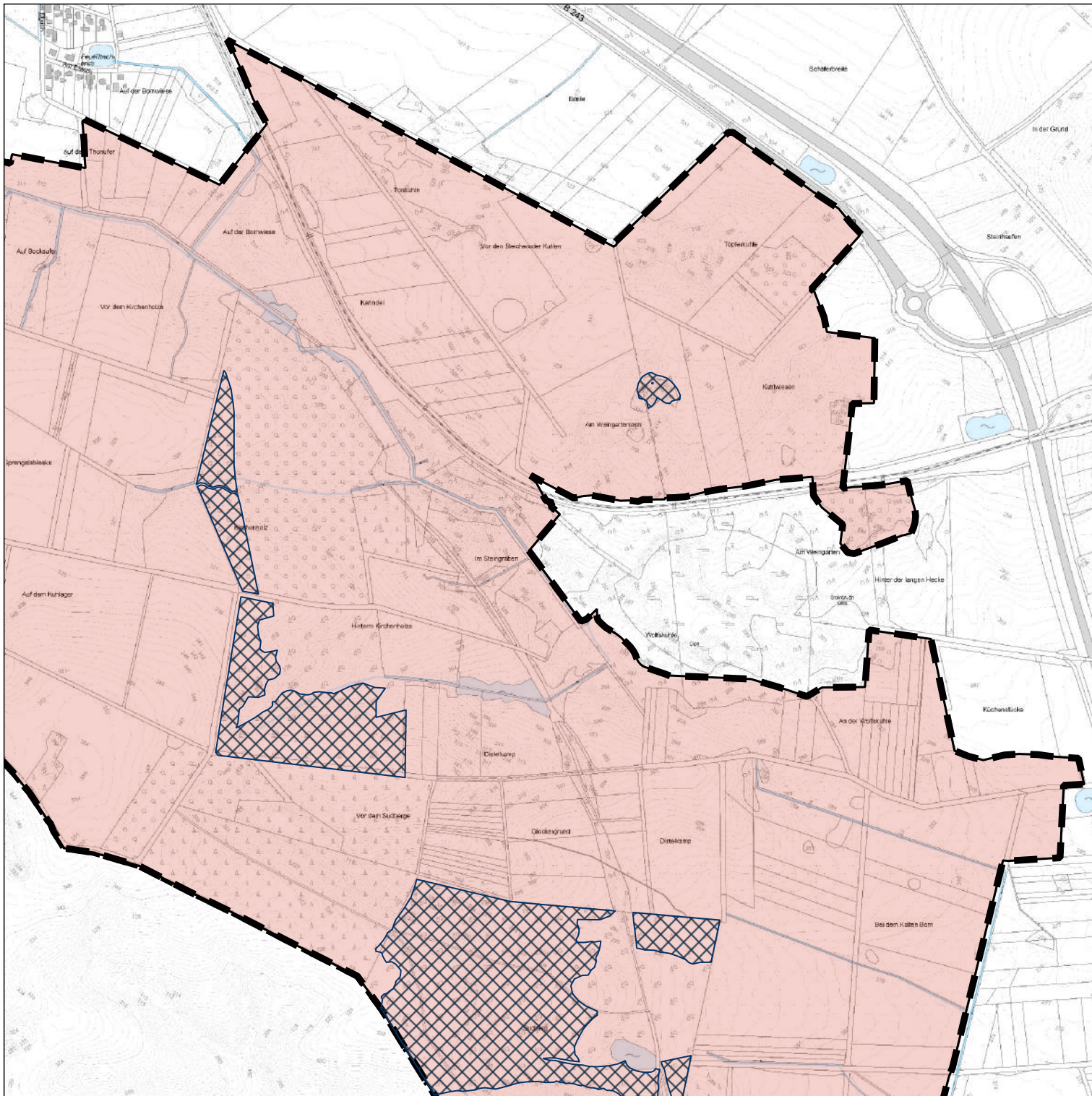
Detailkarte 02 zur Begründung der Verordnung über das NSG "Gipskarstgebiet bei Bad Sachsa"

Legende

-  Grenze des Naturschutzgebiets
-  Fortpflanzungs- und Ruhestätten der Mopsfledermaus, der Bechsteinfledermaus sowie des Großen Mausohrs gem. § 4 (4) Nr.3
-  Fließgewässer und stehende Gewässer
-  Landkreisgrenze

Kartengrundlage: Auszug aus den Geobasisdaten des Landesamtes für Geoinformation und Landesvermessung Niedersachsen  © 2019

Maßstab 1:10.000  



Anlage III

Detailkarte 03 zur Begründung der Verordnung über das NSG "Gipskarstgebiet bei Bad Sachsa"

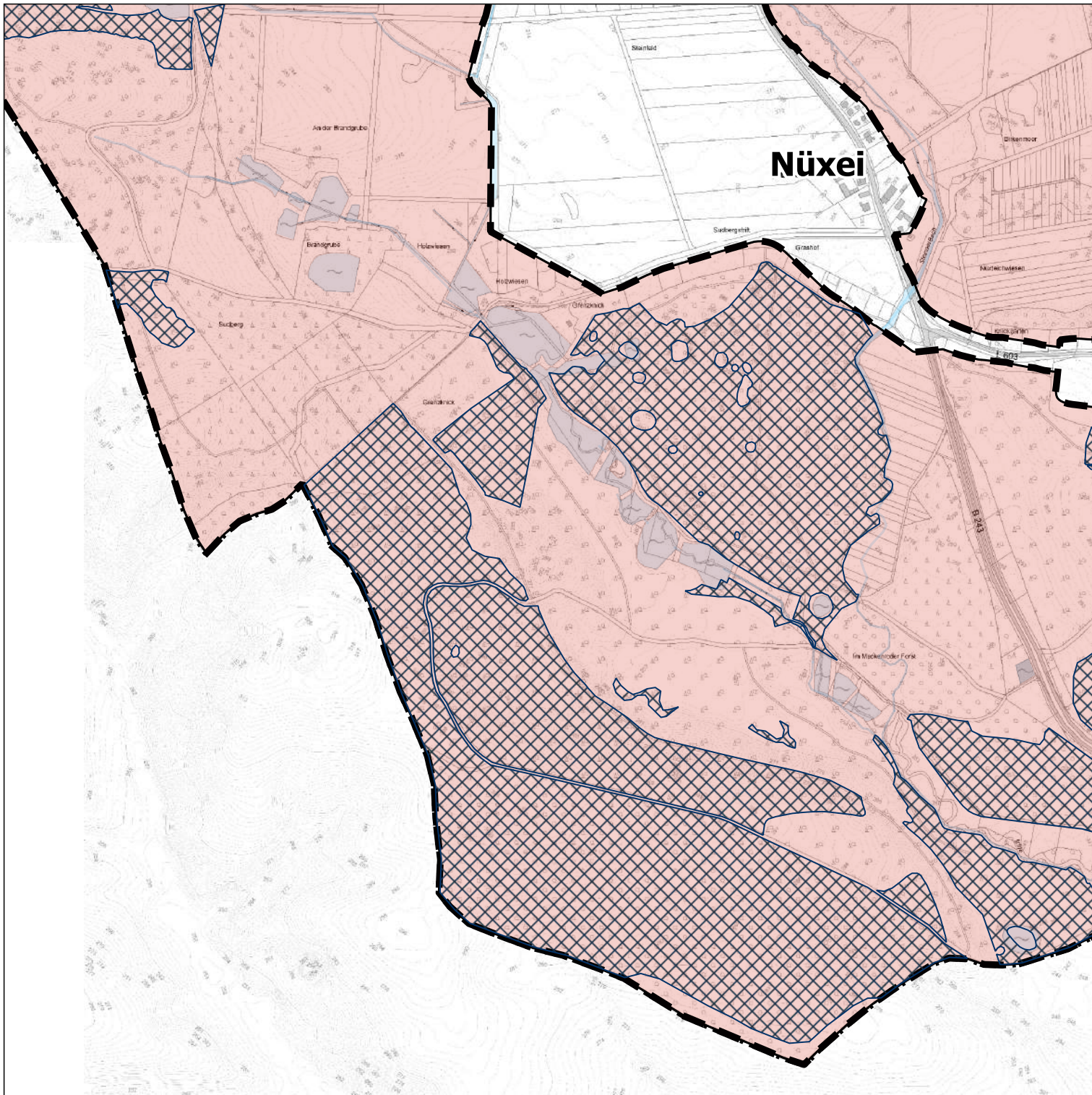
Legende

- Grenze des Naturschutzgebiets
- Fortpflanzungs- und Ruhestätten der Mopsfledermaus, der Bechsteinfledermaus sowie des Großen Mausohrs gem. § 4 (4) Nr.3
- Fließgewässer und stehende Gewässer
- Landkreisgrenze

Kartengrundlage: Auszug aus den Geobasisdaten des Landesamtes für Geoinformation und Landesvermessung Niedersachsen © 2019

Maßstab 1:10.000
0
100
200
300 m





N
↑






Anlage III

Detailkarte 04 zur Begründung der Verordnung über das NSG "Gipskarstgebiet bei Bad Sachsa"

Legende

-  Grenze des Naturschutzgebiets
-  Fortpflanzungs- und Ruhestätten der Mopsfledermaus, der Bechsteinfledermaus sowie des Großen Mausohrs gem. § 4 (4) Nr.3
-  Fließgewässer und stehende Gewässer
-  Landkreisgrenze

Kartengrundlage: Auszug aus den Geobasisdaten des Landesamtes für Geoinformation und Landesvermessung Niedersachsen  © 2019

Maßstab 1:10.000  0 100 200 300 m 





Nüxei


Anlage III

LANDKREIS GÖTTINGEN

Detailkarte 05 zur Begründung der Verordnung über das NSG "Gipskarstgebiet bei Bad Sachsa"

Legende

-  Grenze des Naturschutzgebiets
-  Fortpflanzungs- und Ruhestätten der Mopsfledermaus, der Bechsteinfledermaus sowie des Großen Mausohrs gem. § 4 (4) Nr.3
-  Fließgewässer und stehende Gewässer
-  Landkreisgrenze

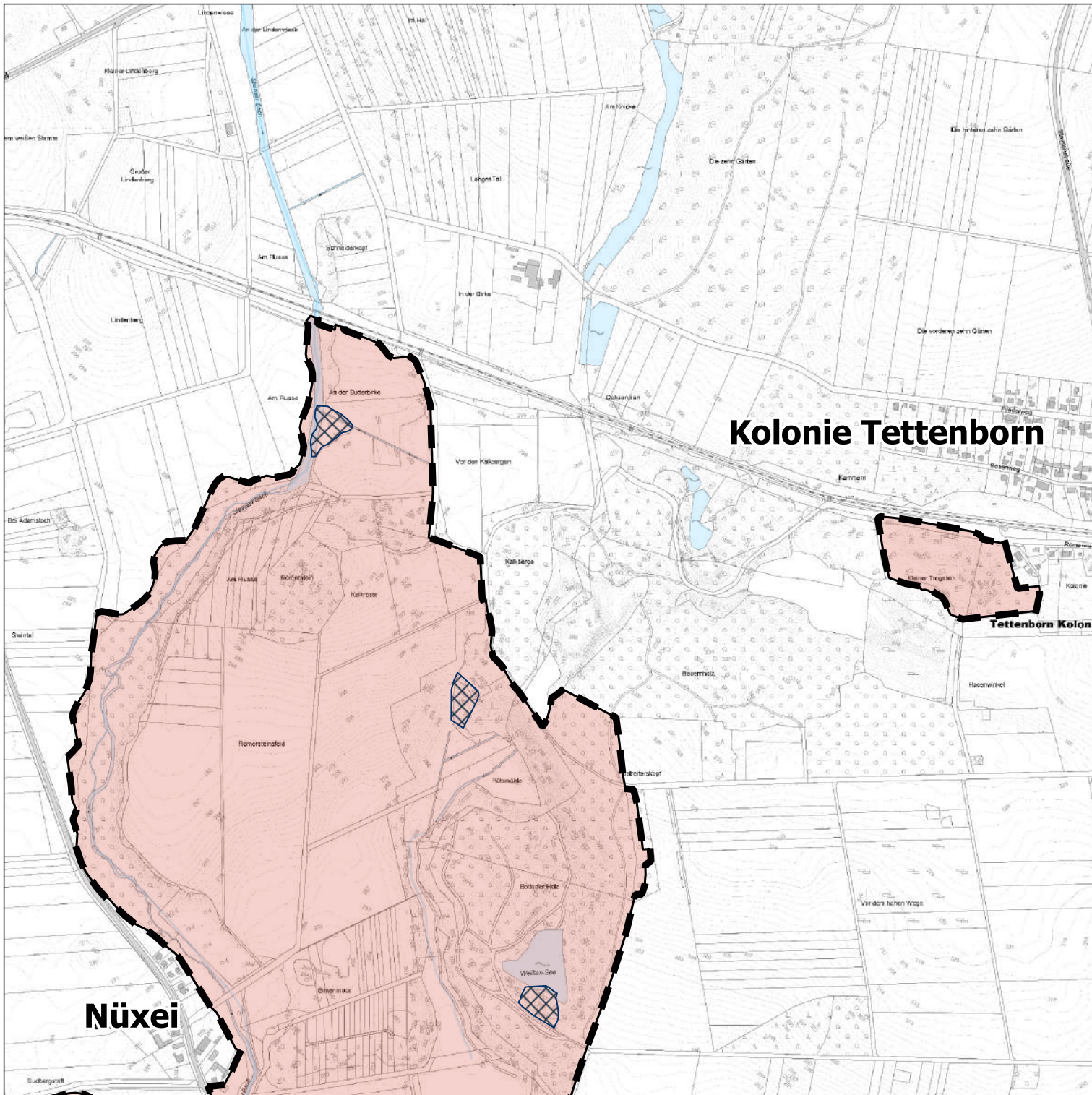
Kartengrundlage: Auszug aus den Geobasisdaten des Landesamtes für Geoinformation und Landesvermessung Niedersachsen  © 2019

Maßstab 1:10.000

0 100 200 300 m



Göttingen, den 04.02.2021



Anlage III

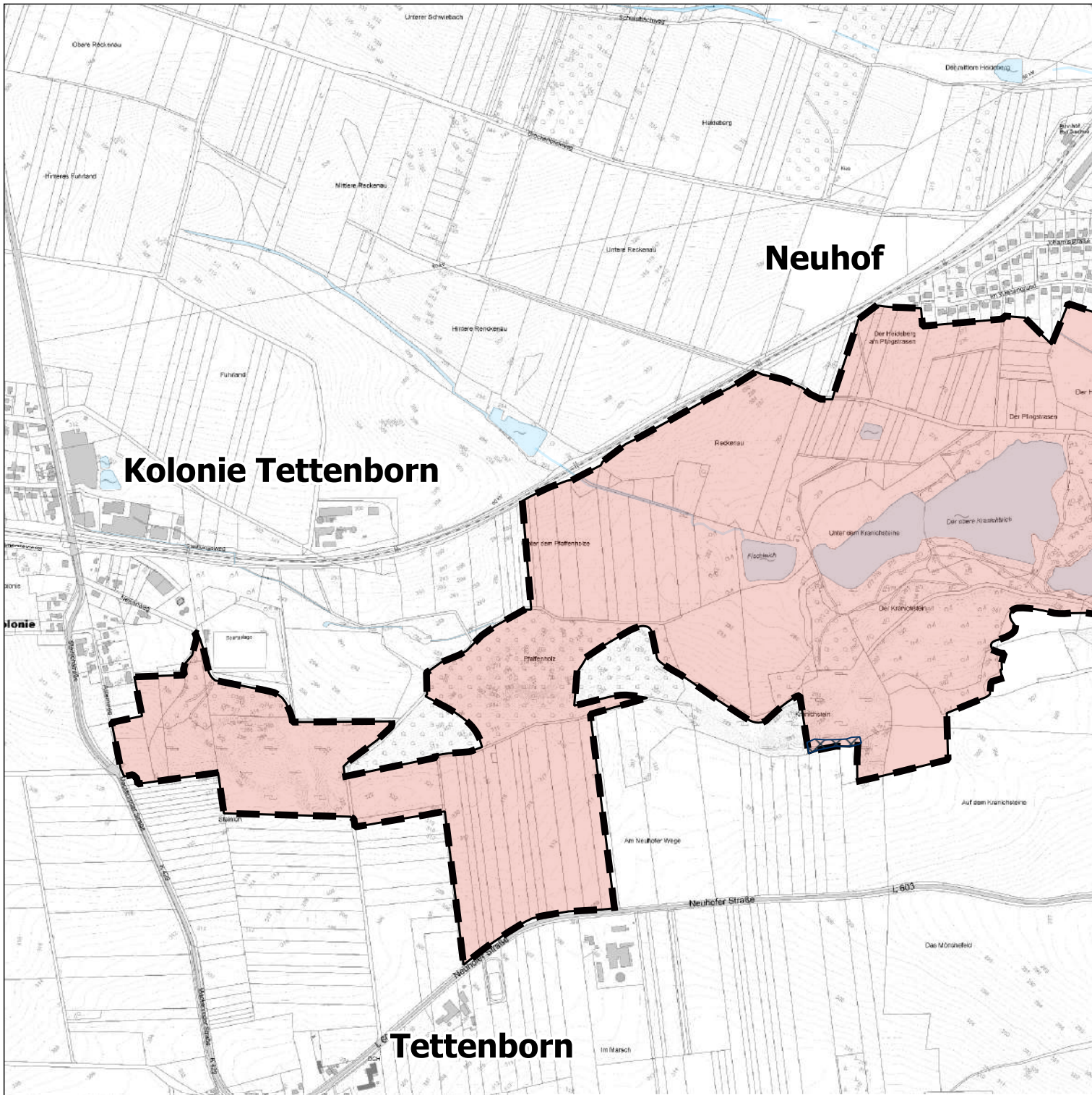
Detailkarte 06 zur Begründung der Verordnung über das NSG "Gipskarstgebiet bei Bad Sachsa"

Legende

- Grenze des Naturschutzgebiets
- Fortpflanzungs- und Ruhestätten der Mopsfledermaus, der Bechsteinfledermaus sowie des Großen Mausohrs gem. § 4 (4) Nr.3
- Fließgewässer und stehende Gewässer
- Landkreisgrenze

Kartengrundlage: Auszug aus den Geobasisdaten des Landesamtes für Geoinformation und Landesvermessung Niedersachsen © 2019

Maßstab 1:10.000
0
100
200
300 m



Anlage III



Detailkarte 07 zur Begründung der Verordnung über das NSG "Gipskarstgebiet bei Bad Sachsa"

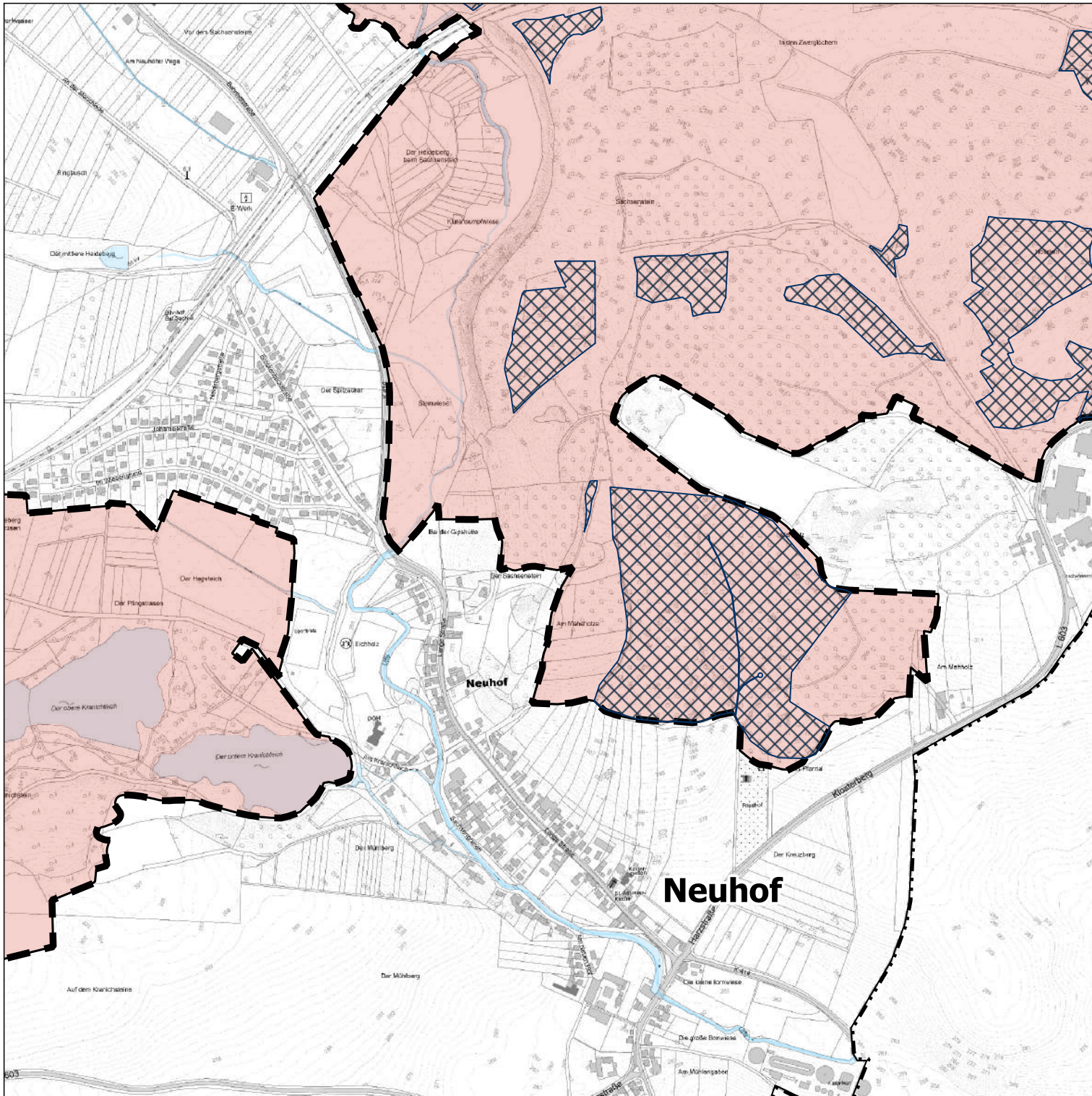
Legende

- Grenze des Naturschutzgebiets
- Fortpflanzungs- und Ruhestätten der Mopsfledermaus, der Bechsteinfledermaus sowie des Großen Mausohrs gem. § 4 (4) Nr.3
- Fließgewässer und stehende Gewässer
- Landkreisgrenze

Kartengrundlage: Auszug aus den Geobasisdaten des Landesamtes für Geoinformation und Landesvermessung Niedersachsen © 2019

Maßstab 1:10.000

Göttingen, den 04.02.2021








Anlage III



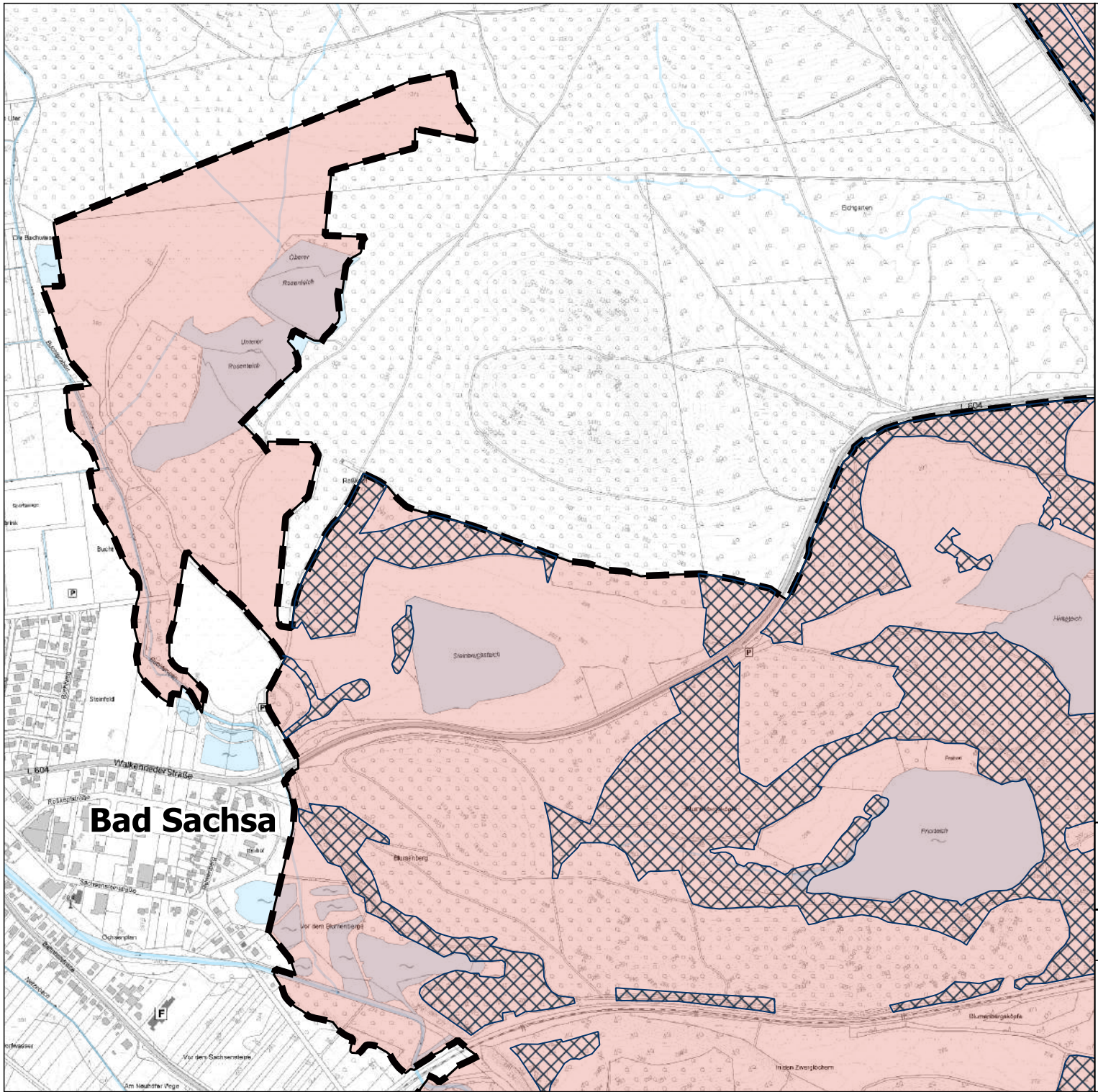
Detailkarte 08 zur Begründung der Verordnung über das NSG "Gipskarstgebiet bei Bad Sachsa"

Legende

-  Grenze des Naturschutzgebiets
-  Fortpflanzungs- und Ruhestätten der Mopsfledermaus, der Bechsteinfledermaus sowie des Großen Mausohrs gem. § 4 (4) Nr.3
-  Fließgewässer und stehende Gewässer
-  Landkreisgrenze

Kartengrundlage: Auszug aus den Geobasisdaten des Landesamtes für Geoinformation und Landesvermessung Niedersachsen  © 2019





Maßstab 1:10.000  




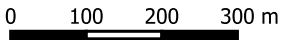

Anlage III

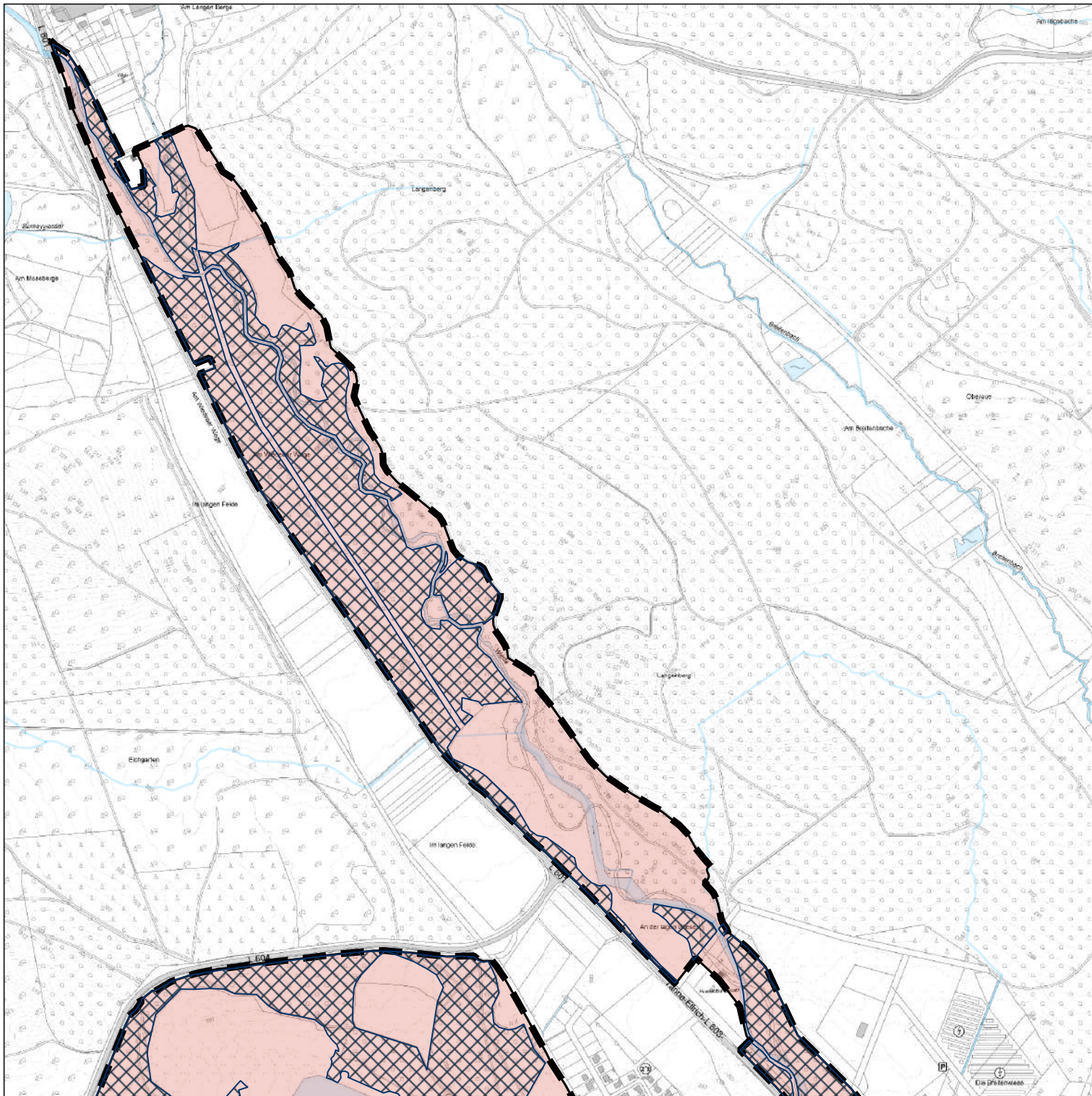
**Detailkarte 09
zur Begründung der
Verordnung über das NSG
"Gipskarstgebiet bei Bad Sachsa"**

Legende

-  Grenze des Naturschutzgebiets
-  Fortpflanzungs- und Ruhestätten der Mopsfledermaus, der Bechsteinfledermaus sowie des Großen Mausohrs gem. § 4 (4) Nr.3
-  Fließgewässer und stehende Gewässer
-  Landkreisgrenze

Kartengrundlage: Auszug aus den Geobasisdaten des Landesamtes für Geoinformation und Landesvermessung Niedersachsen  © 2019





Maßstab 1:10.000  




Anlage III

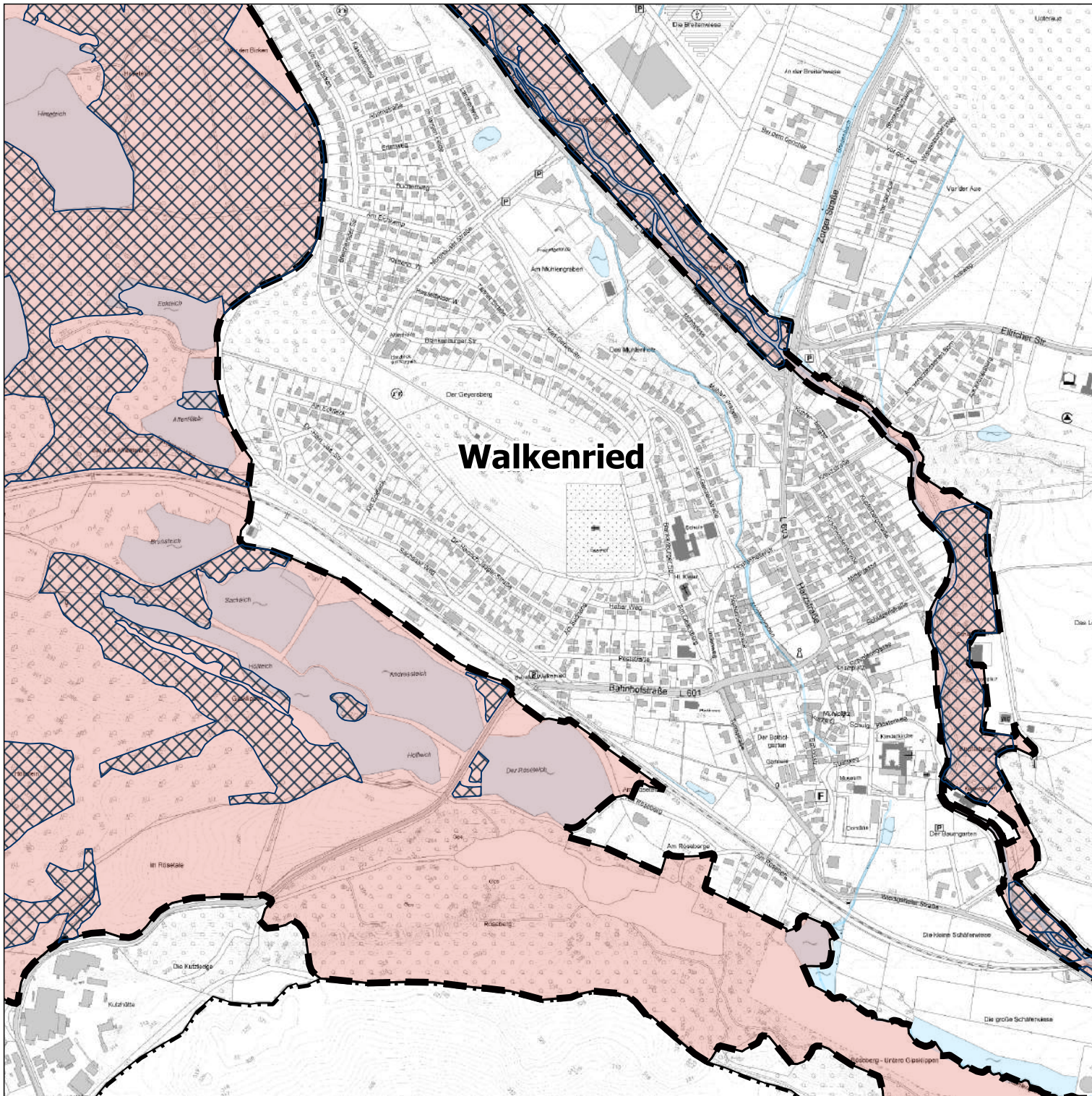
Detailkarte 10 zur Begründung der Verordnung über das NSG "Gipskarstgebiet bei Bad Sachsa"

Legende

-  Grenze des Naturschutzgebiets
-  Fortpflanzungs- und Ruhestätten der Mopsfledermaus, der Bechsteinfledermaus sowie des Großen Mausohrs gem. § 4 (4) Nr.3
-  Fließgewässer und stehende Gewässer
-  Landkreisgrenze

Kartengrundlage: Auszug aus den Geobasisdaten des Landesamtes für Geoinformation und Landesvermessung Niedersachsen  © 2019

Maßstab 1:10.000  0 100 200 300 m 








Anlage III



Detailkarte 11 zur Begründung der Verordnung über das NSG "Gipskarstgebiet bei Bad Sachsa"

Legende





-  Grenze des Naturschutzgebiets
-  Fortpflanzungs- und Ruhestätten der Mopsfledermaus, der Bechsteinfledermaus sowie des Großen Mausohrs gem. § 4 (4) Nr.3
-  Fließgewässer und stehende Gewässer
-  Landkreisgrenze

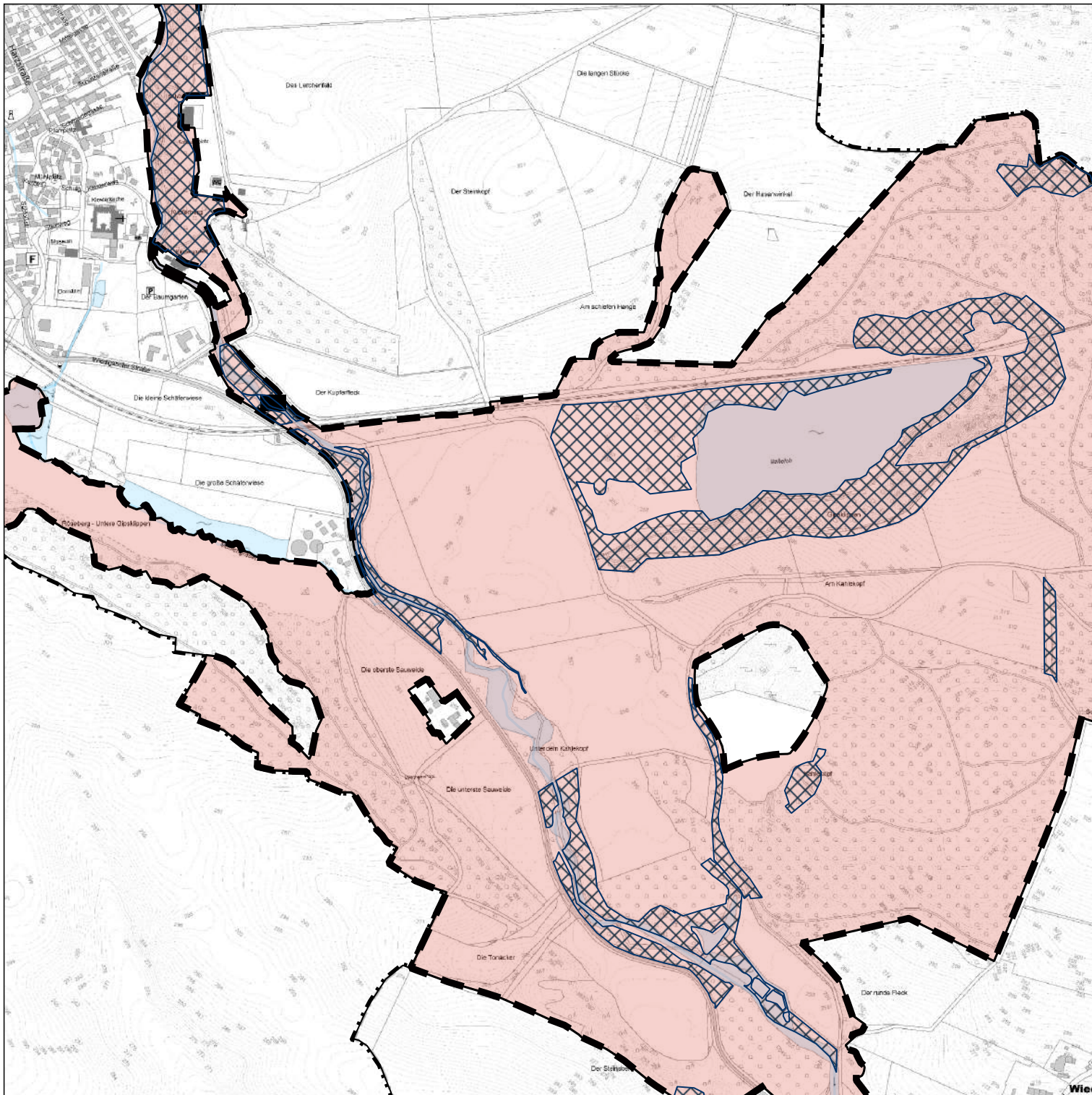
Kartengrundlage: Auszug aus den Geobasisdaten des Landesamtes für Geoinformation und Landesvermessung Niedersachsen  © 2019


Maßstab 1:10.000  

**Detailkarte 12
zur Begründung der
Verordnung über das NSG
"Gipskarstgebiet bei Bad Sachsa"**

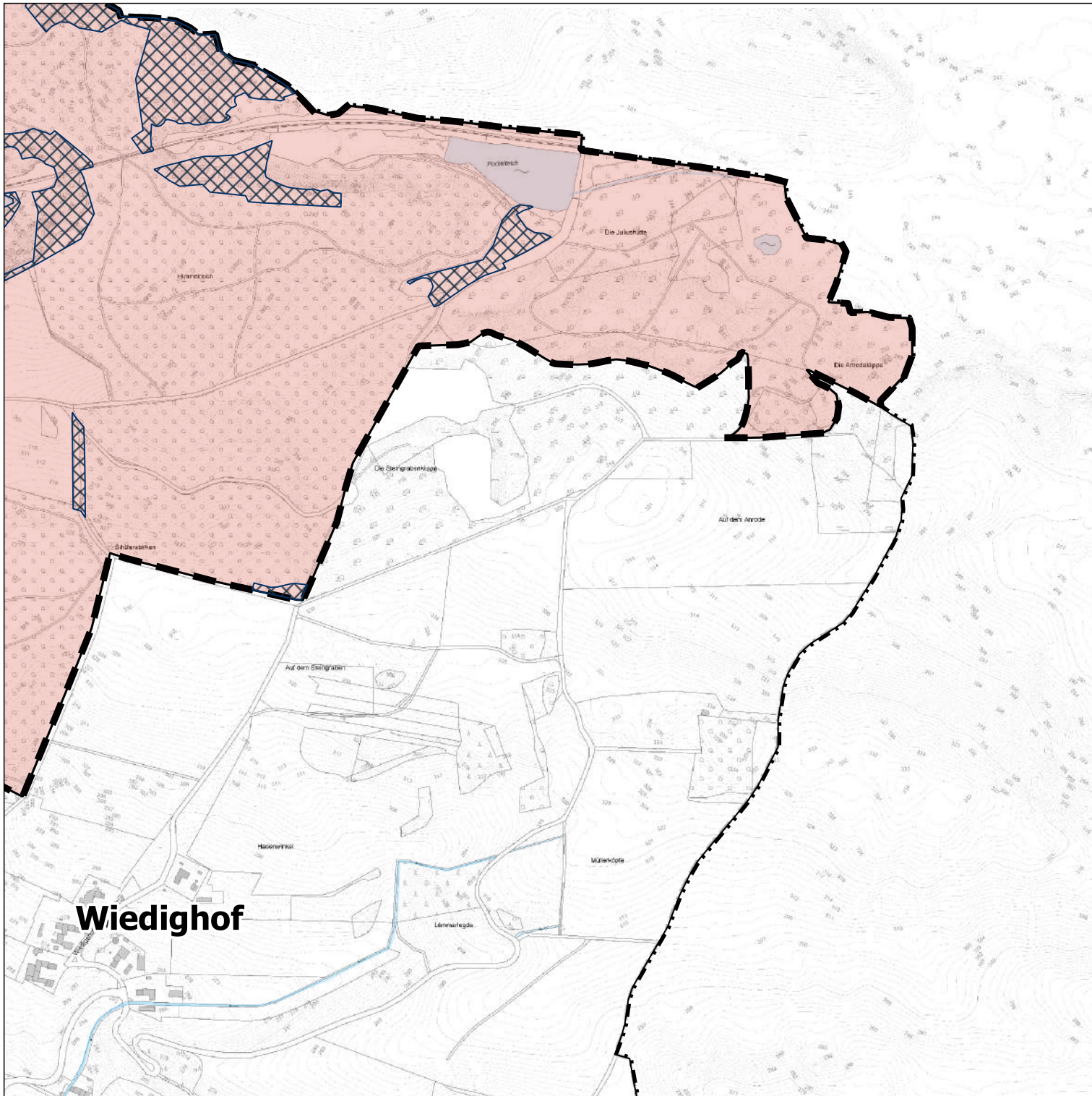
Legende

-  Grenze des Naturschutzgebiets
-  Fortpflanzungs- und Ruhestätten der Mopsfledermaus, der Bechsteinfledermaus sowie des Großen Mausohrs gem. § 4 (4) Nr.3
-  Fließgewässer und stehende Gewässer
-  Landkreisgrenze



Kartengrundlage: Auszug aus den Geobasisdaten des Landesamtes für Geoinformation und Landesvermessung Niedersachsen  © 2019





Maßstab 1:10.000  0 100 200 300 m 






Anlage III

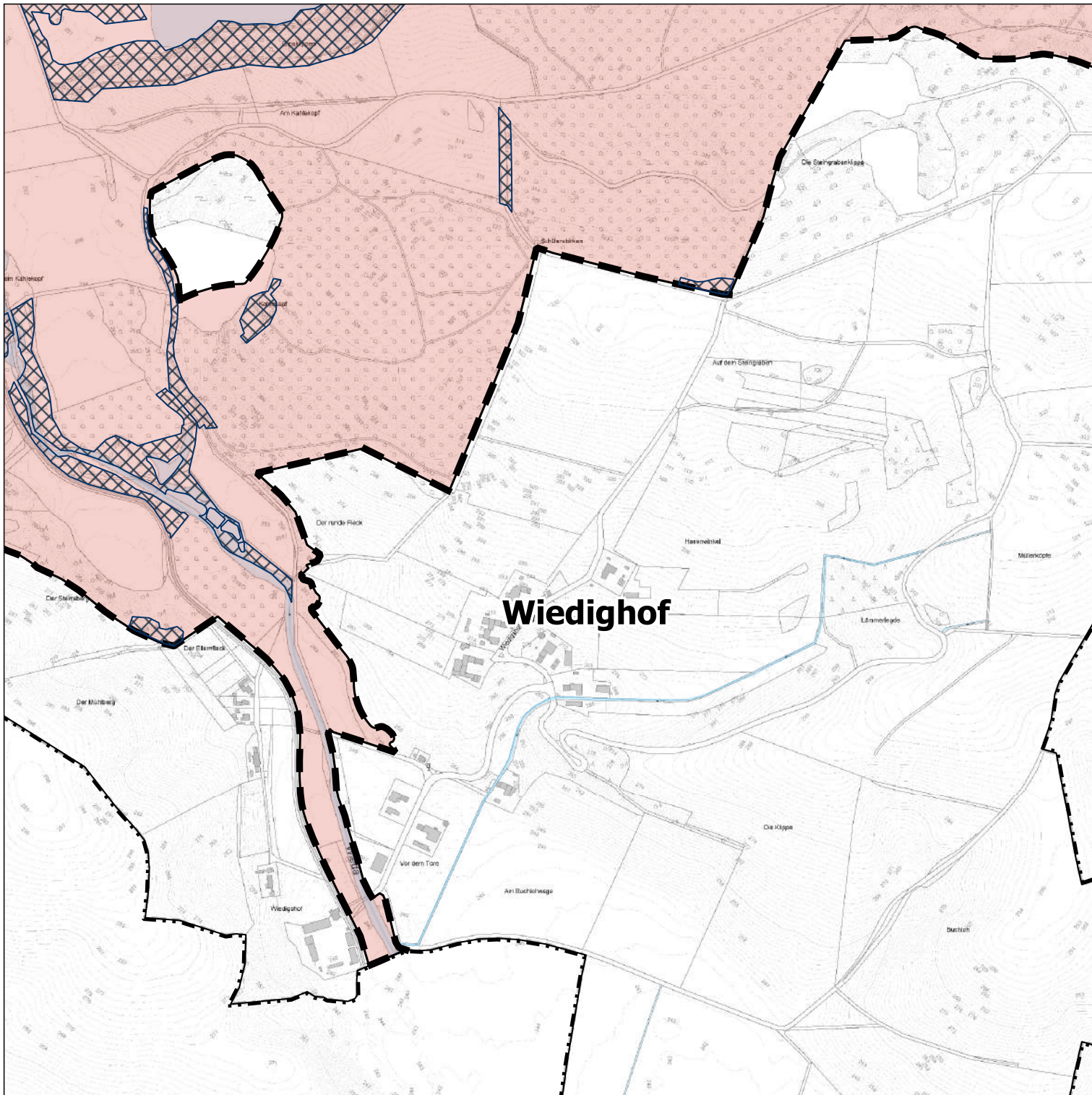
Detailkarte 13 zur Begründung der Verordnung über das NSG "Gipskarstgebiet bei Bad Sachsa"

Legende

-  Grenze des Naturschutzgebiets
-  Fortpflanzungs- und Ruhestätten der Mopsfledermaus, der Bechsteinfledermaus sowie des Großen Mausohrs gem. § 4 (4) Nr.3
-  Fließgewässer und stehende Gewässer
-  Landkreisgrenze

Kartengrundlage: Auszug aus den Geobasisdaten des Landesamtes für Geoinformation und Landesvermessung Niedersachsen  © 2019





Maßstab 1:10.000  0 100 200 300 m 




Anlage III

Detailkarte 14 zur Begründung der Verordnung über das NSG "Gipskarstgebiet bei Bad Sachsa"

Legende

-  Grenze des Naturschutzgebiets
-  Fortpflanzungs- und Ruhestätten der Mopsfledermaus, der Bechsteinfledermaus sowie des Großen Mausohrs gem. § 4 (4) Nr.3
-  Fließgewässer und stehende Gewässer
-  Landkreisgrenze

Kartengrundlage: Auszug aus den Geobasisdaten des Landesamtes für Geoinformation und Landesvermessung Niedersachsen  © 2019

Maßstab 1:10.000  0 100 200 300 m 