






Anlage I




Übersicht der Detailkarten 1 - 6 zur Begründung der Verordnung über das Landschaftsschutzgebiet "Leine zwischen Friedland und Niedernjesa sowie Dramme"

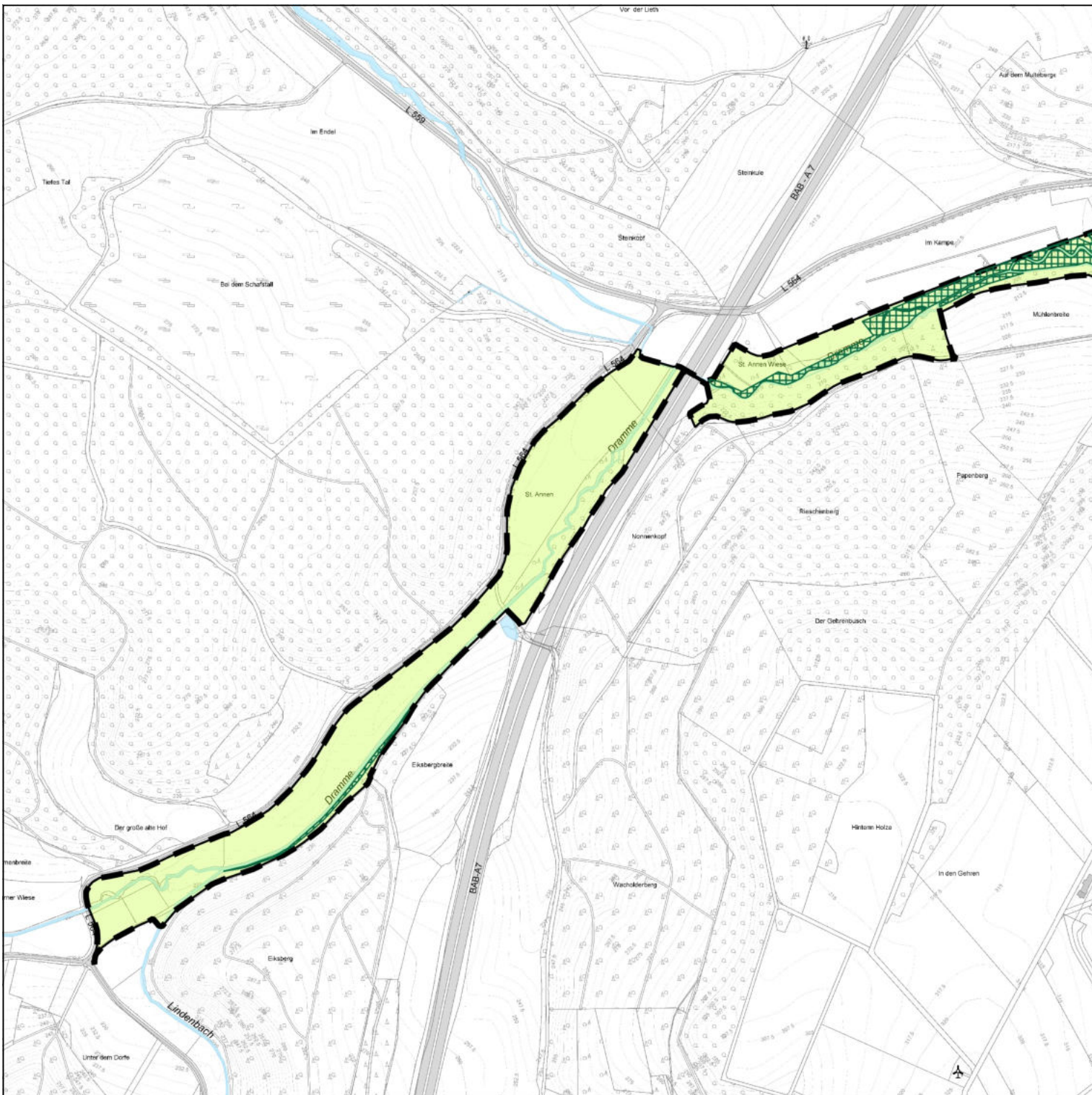
Legende

-  Grenze des Landschaftsschutzgebiets
-  Fläche zur Umsetzung des FFH-Gebietes 407
-  Fläche zur Umsetzung des FFH-Gebietes 454
-  Fließgewässer und stehende Gewässer
-  Landkreisgrenze

Göttingen, den 14.07.2021

Maßstab 1: 25.000  0 0.5 1 km 






Kartengrundlage: Auszug aus den Geobasisdaten des Landesamtes für Geoinformation und Landesvermessung Niedersachsen  © 2019; © GeoBasis-DE / BKG 2018






Anlage II

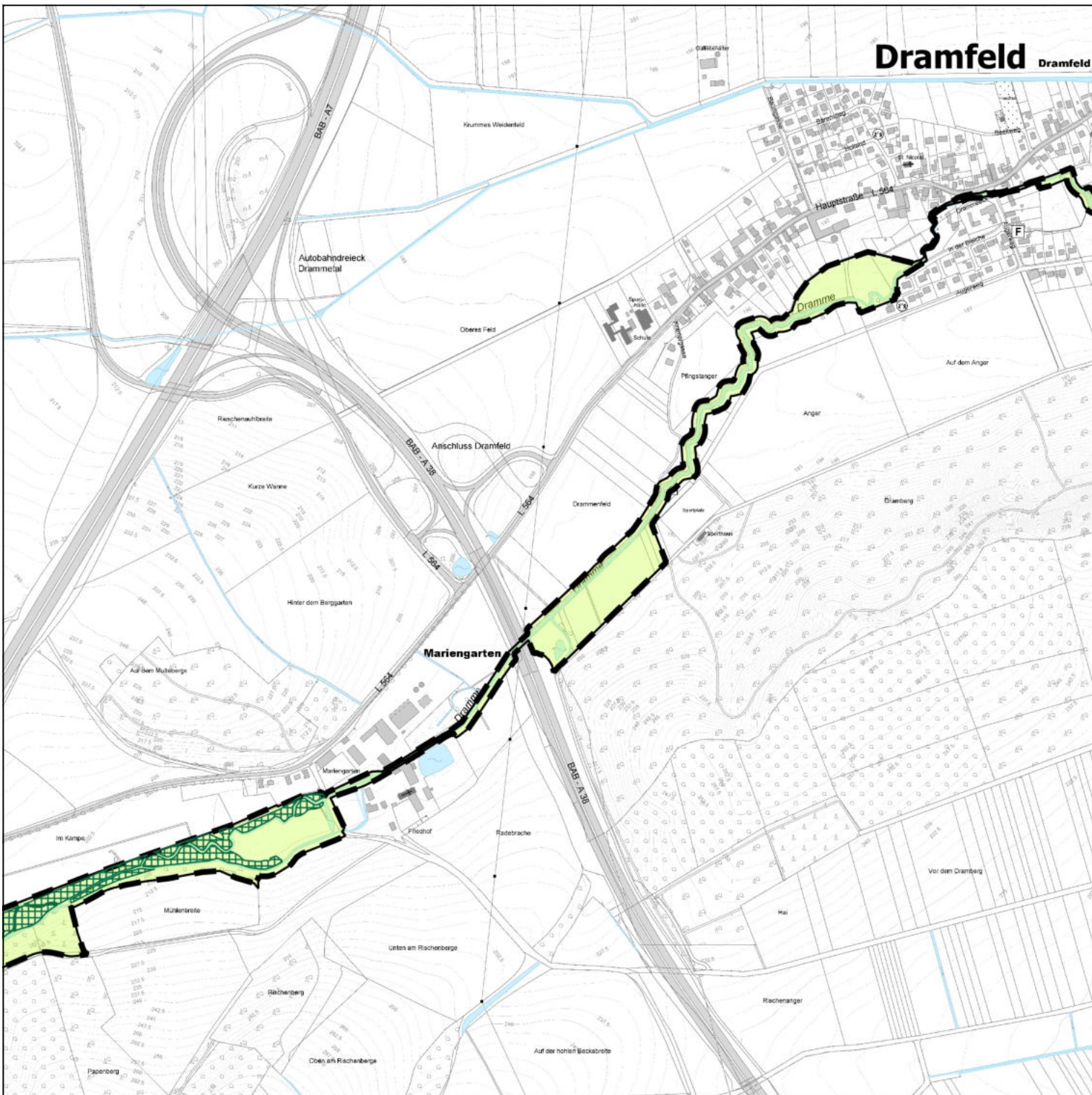
Detailkarte 1 zur Begründung der Verordnung über das LSG "Leine zwischen Friedland und Niedernjesa sowie Drame"

Legende

-  Grenze des Landschaftsschutzgebiets
-  Fläche zur Umsetzung des FFH-Gebietes 407
-  Fläche zur Umsetzung des FFH-Gebietes 454
-  Fließgewässer und stehende Gewässer
- Wald gem. § 6 Abs.1 Nr.1 und Nr.2
-  LRT 91E0 im Gesamterhaltungszustand B/C

Kartengrundlage: Auszug aus den Geobasisdaten des Landesamtes für Geoinformation und Landesvermessung Niedersachsen  © 2019

Maßstab 1:10.000  0 100 200 300 m 








Dramfeld


Anlage II




Detailkarte 2 zur Begründung der Verordnung über das LSG "Leine zwischen Friedland und Niedernjesa sowie Dramme"

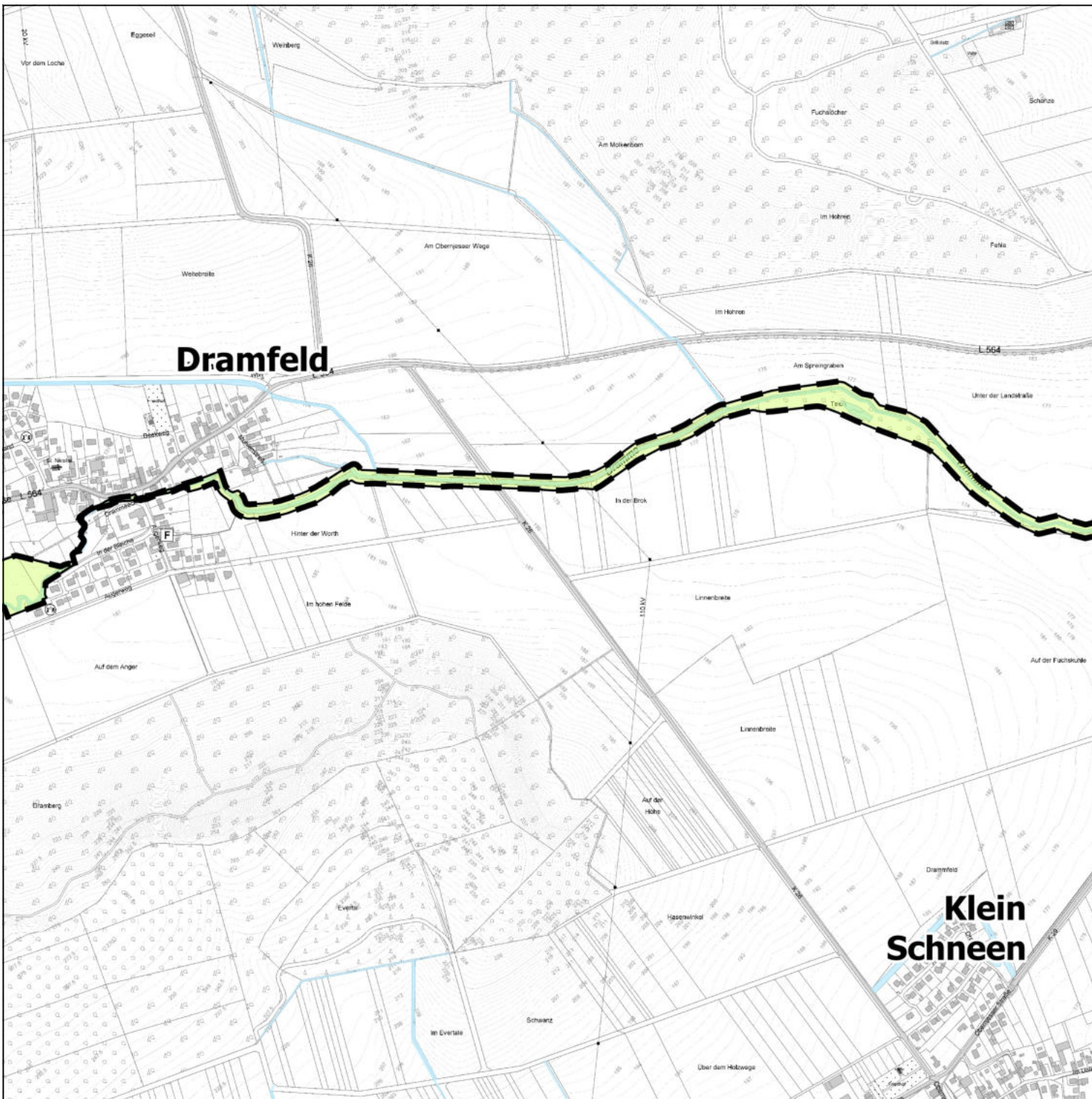
Legende

-  Grenze des Landschaftsschutzgebiets
-  Fläche zur Umsetzung des FFH-Gebietes 407
-  Fläche zur Umsetzung des FFH-Gebietes 454
-  Fließgewässer und stehende Gewässer
- Wald gem. § 6 Abs.1 Nr.1 und Nr.2
-  LRT 91E0 im Gesamterhaltungszustand B/C

Kartengrundlage: Auszug aus den Geobasisdaten des Landesamtes für Geoinformation und Landesvermessung Niedersachsen  © 2019

Maßstab 1:10.000  






Göttingen, den 14.07.2021






Anlage II

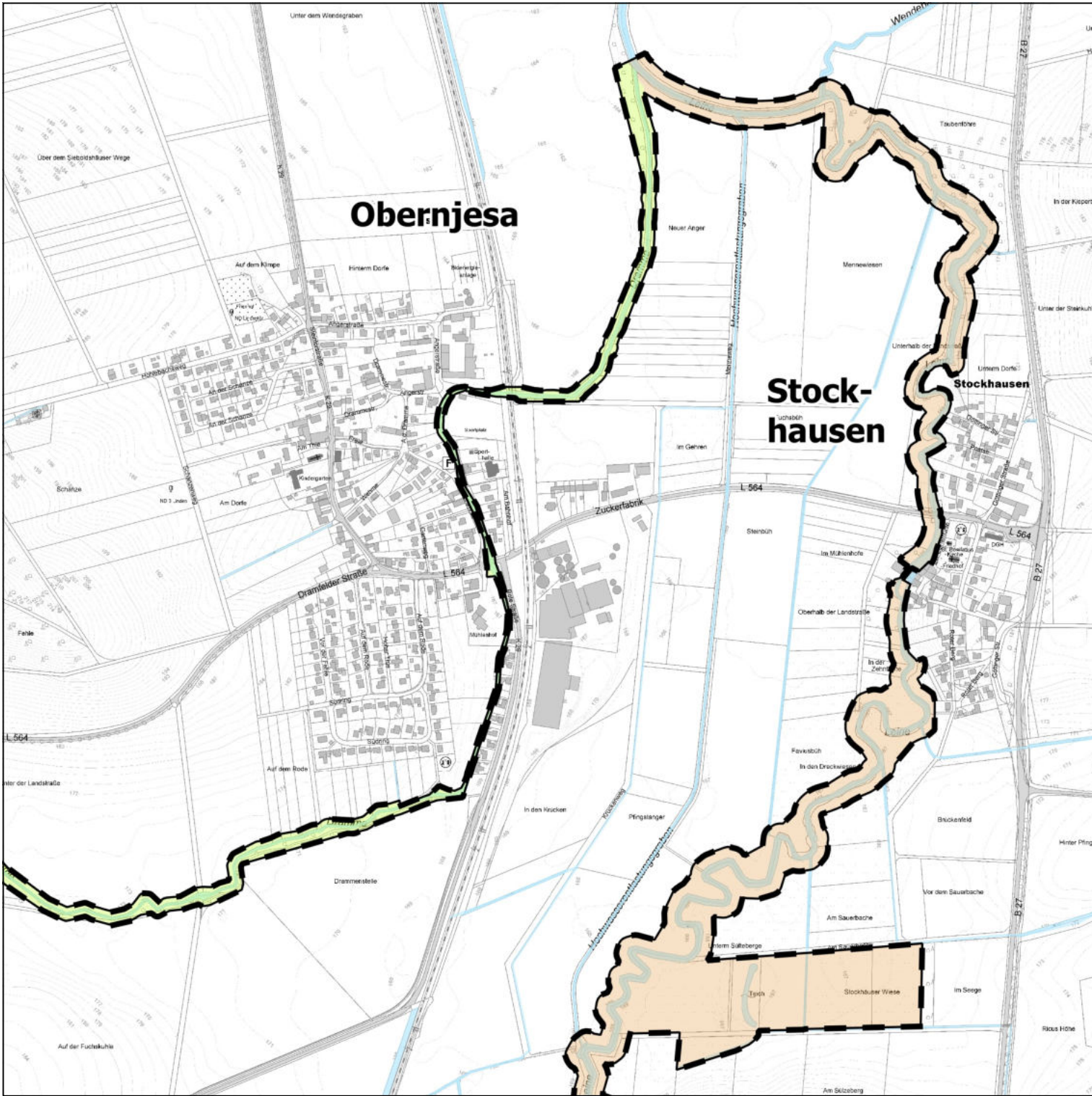
Detailkarte 3 zur Begründung der Verordnung über das LSG "Leine zwischen Friedland und Niedernjesa sowie Dramme"

Legende

-  Grenze des Landschaftsschutzgebiets
-  Fläche zur Umsetzung des FFH-Gebietes 407
-  Fläche zur Umsetzung des FFH-Gebietes 454
-  Fließgewässer und stehende Gewässer
- Wald gem. § 6 Abs.1 Nr.1 und Nr.2
-  LRT 91E0 im Gesamterhaltungszustand B/C

Kartengrundlage: Auszug aus den Geobasisdaten des Landesamtes für Geoinformation und Landesvermessung Niedersachsen  © 2019






Maßstab 1:10.000  0 100 200 300 m 






Anlage II

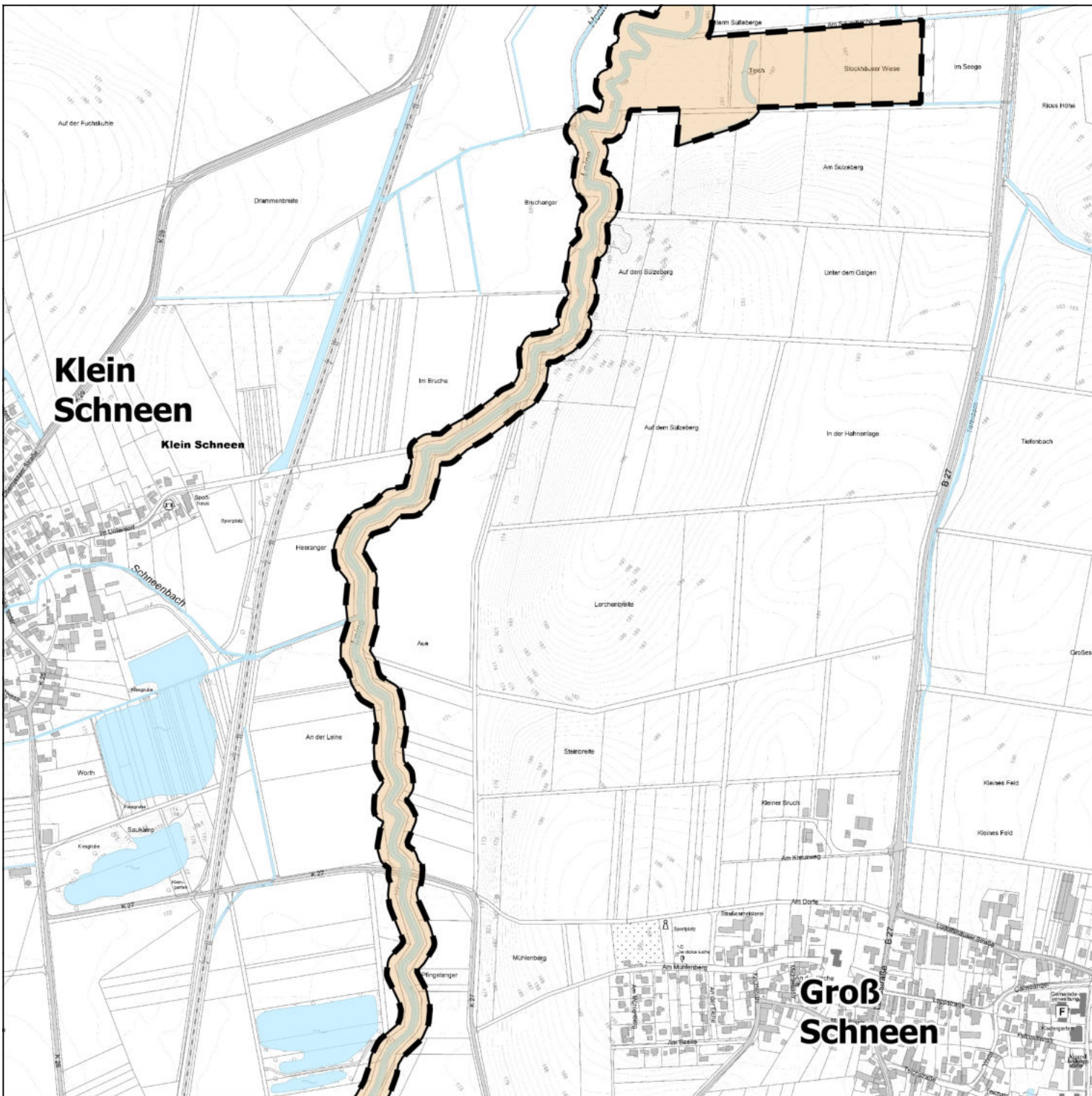
Detailkarte 4 zur Begründung der Verordnung über das LSG "Leine zwischen Friedland und Niedernjesa sowie Dramme"

Legende

-  Grenze des Landschaftsschutzgebiets
-  Fläche zur Umsetzung des FFH-Gebietes 407
-  Fläche zur Umsetzung des FFH-Gebietes 454
-  Fließgewässer und stehende Gewässer
- Wald gem. § 6 Abs.1 Nr.1 und Nr.2
-  LRT 91E0 im Gesamterhaltungszustand B/C

Kartengrundlage: Auszug aus den Geobasisdaten des Landesamtes für Geoinformation und Landesvermessung Niedersachsen  © 2019






Maßstab 1:10.000  0 100 200 300 m 




Anlage II

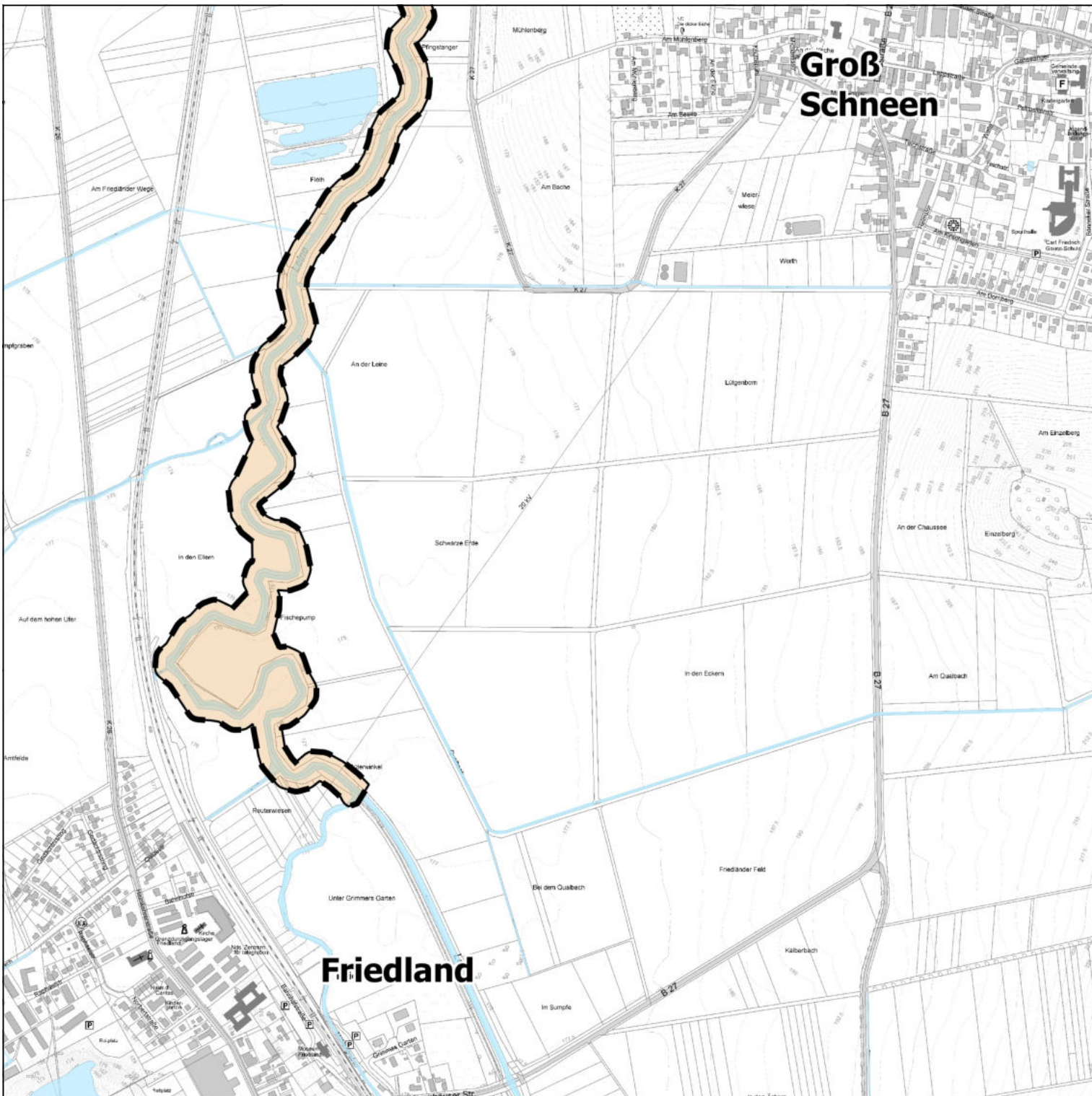
Detailkarte 5 zur Begründung der Verordnung über das LSG "Leine zwischen Friedland und Niedernjesa sowie Dramme"

Legende

-  Grenze des Landschaftsschutzgebiets
-  Fläche zur Umsetzung des FFH-Gebietes 407
-  Fläche zur Umsetzung des FFH-Gebietes 454
-  Fließgewässer und stehende Gewässer
- Wald gem. § 6 Abs.1 Nr.1 und Nr.2
-  LRT 91E0 im Gesamterhaltungszustand B/C

Kartengrundlage: Auszug aus den Geobasisdaten des Landesamtes für Geoinformation und Landesvermessung Niedersachsen  © 2019





Maßstab 1:10.000  



Anlage II


Detailkarte 6 zur Begründung der Verordnung über das LSG "Leine zwischen Friedland und Niedernjesa sowie Dramme"

Legende

-  Grenze des Landschaftsschutzgebiets
-  Fläche zur Umsetzung des FFH-Gebietes 407
-  Fläche zur Umsetzung des FFH-Gebietes 454
-  Fließgewässer und stehende Gewässer

Wald gem. § 6 Abs.1 Nr.1 und Nr.2

-  LRT 91E0 im Gesamterhaltungszustand B/C

Kartengrundlage: Auszug aus den Geobasisdaten des Landesamtes für Geoinformation und Landesvermessung Niedersachsen  © 2019

Maßstab 1:10.000

0 100 200 300 m

