





Übersichtskarte zur Verordnung über das Landschaftsschutzgebiet "Schwülme und Auschnippe"

Legende

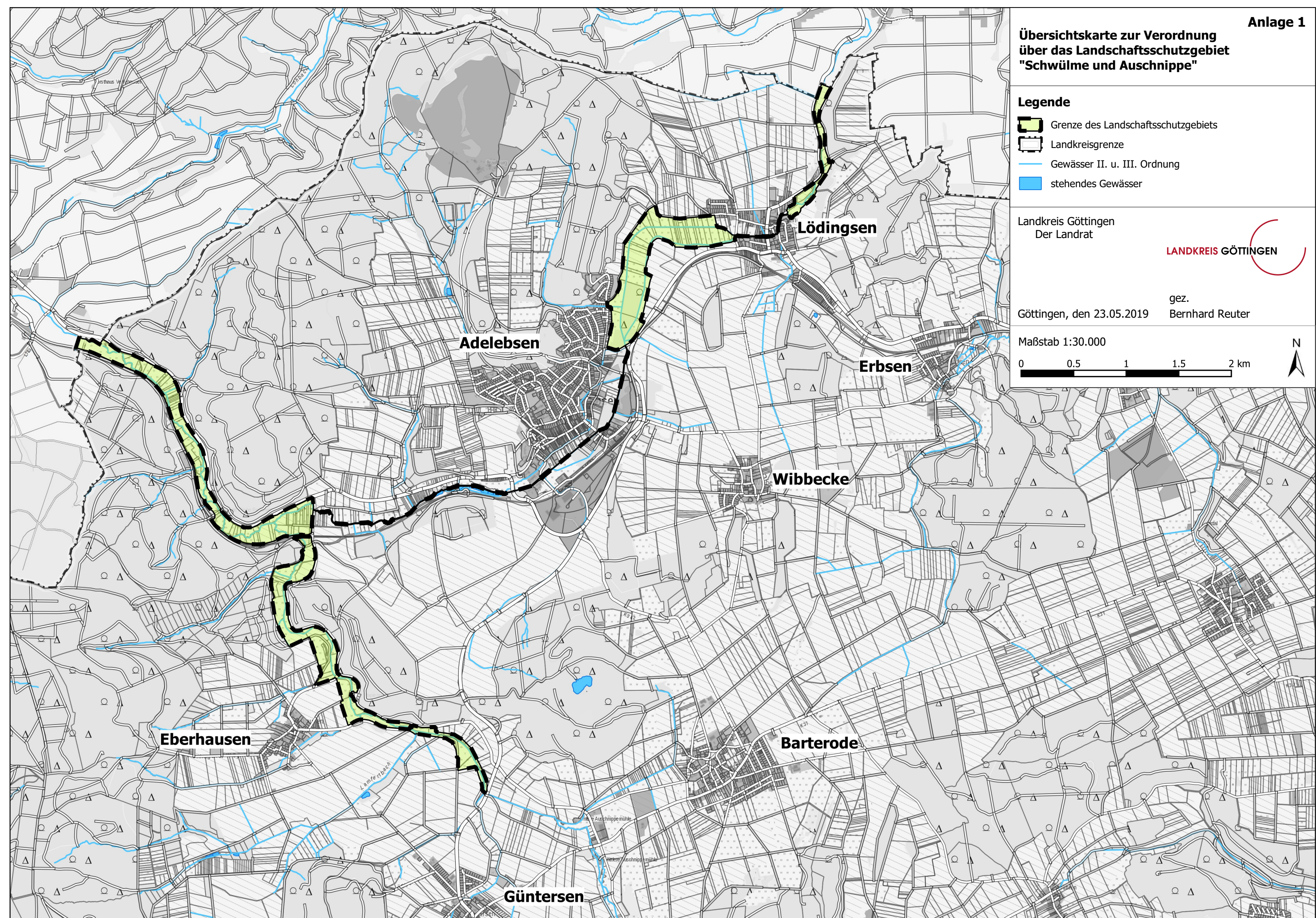

-  Grenze des Landschaftsschutzgebiets
-  Landkreisgrenze
-  Gewässer II. u. III. Ordnung
-  stehendes Gewässer

Landkreis Göttingen
Der Landrat







Göttingen, den 23.05.2019
gez. Bernhard Reuter

Maßstab 1:30.000



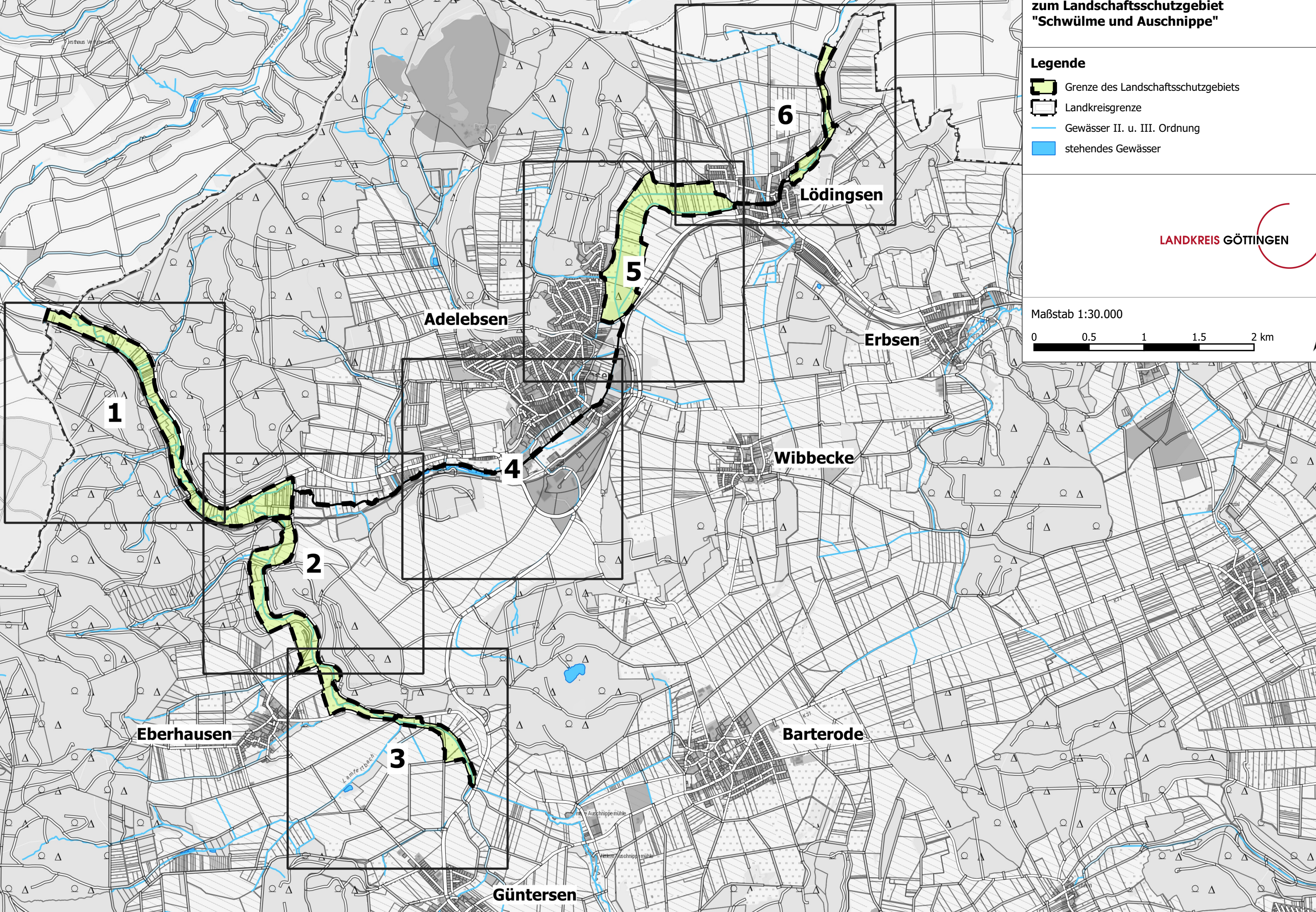
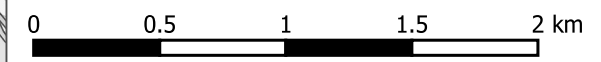
Übersicht der Detailkarten 1 - 6 zum Landschaftsschutzgebiet "Schwülme und Auschnippe"

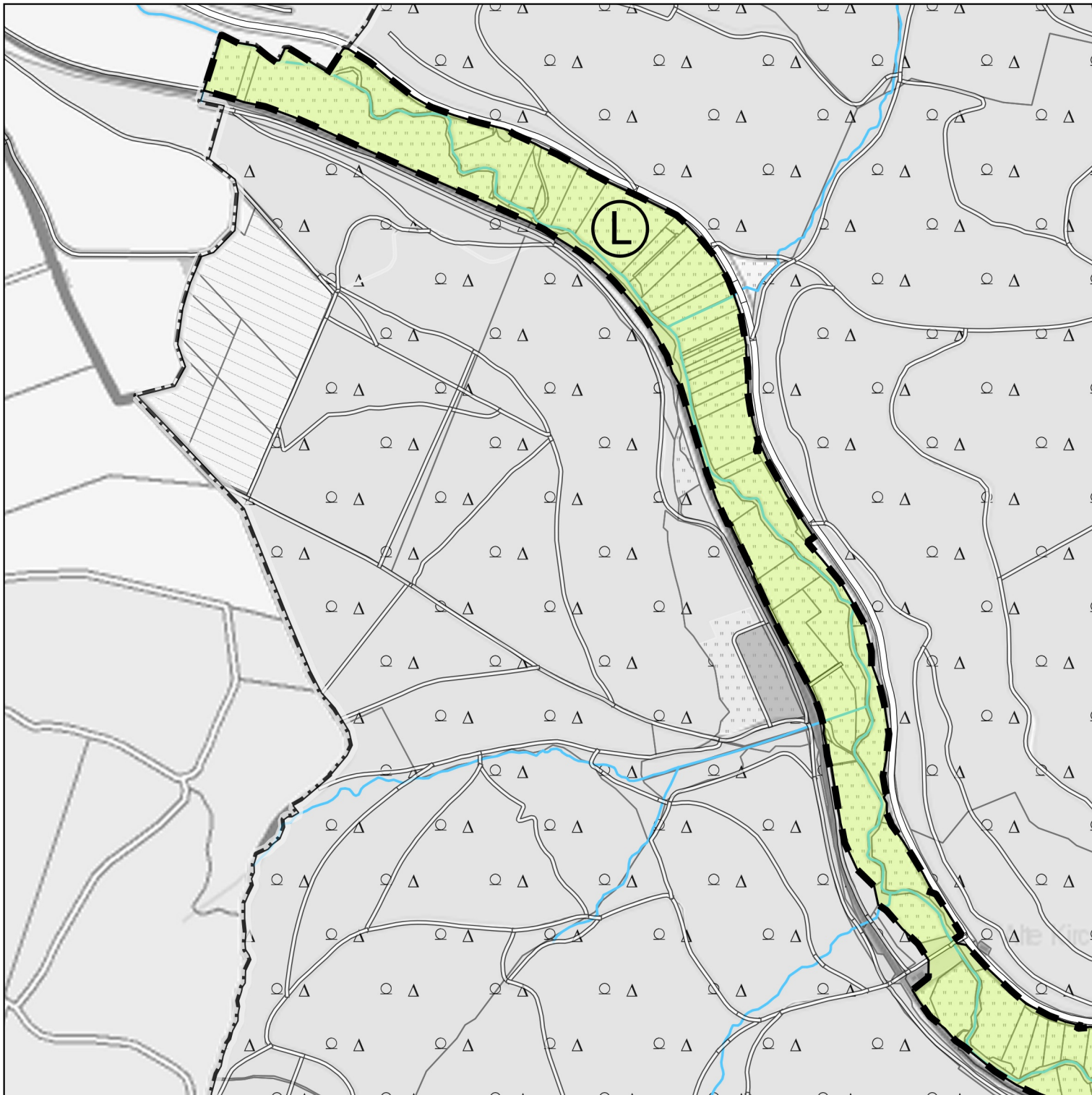
Legende

-  Grenze des Landschaftsschutzgebiets
-  Landkreisgrenze
-  Gewässer II. u. III. Ordnung
-  stehendes Gewässer



Maßstab 1:30.000










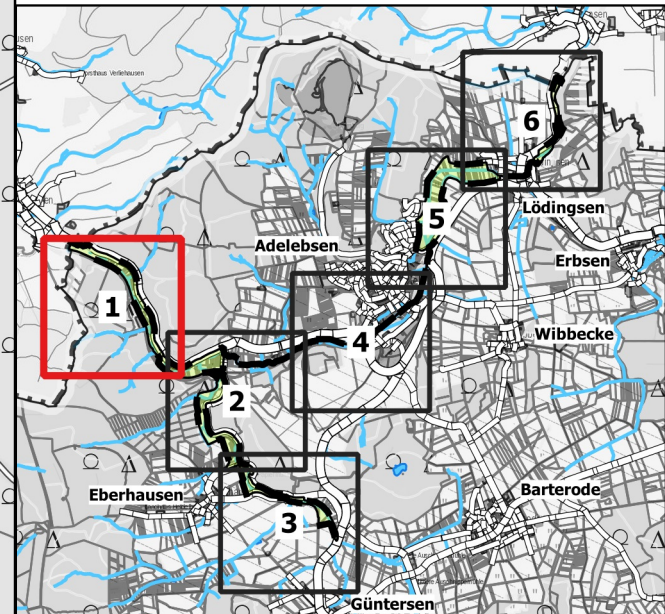
Anlage 2

LANDKREIS GÖTTINGEN

Detailkarte 1 zur Verordnung über das LSG "Schwülme und Auschnippe"

Legende

-  Landschaftsschutzgebiet
-  Grenze des Landschaftsschutzgebiets
-  Landkreisgrenze
-  Gewässer II. u. III. Ordnung
-  stehendes Gewässer



Maßstab 1:10.000

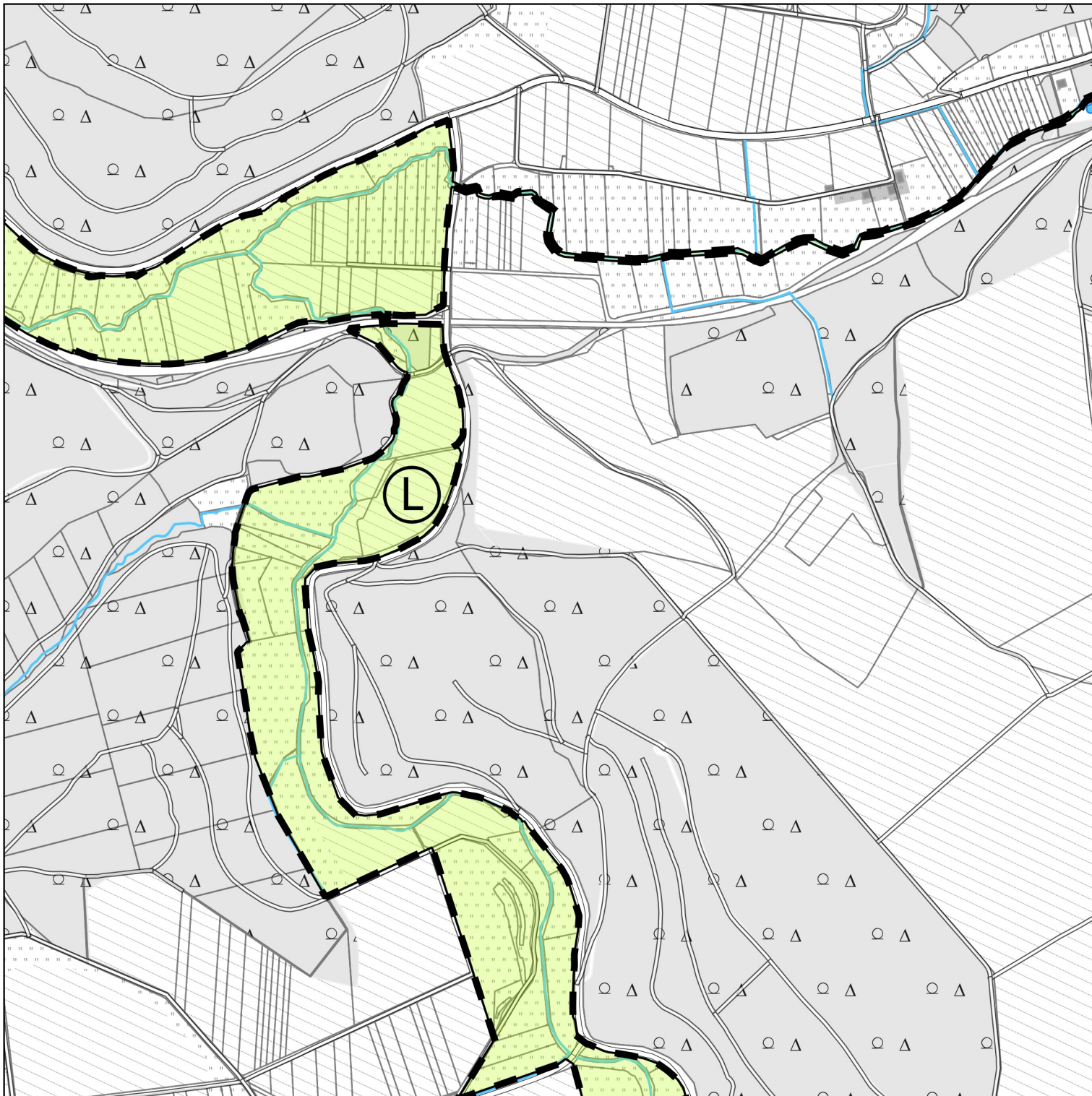
0 100 200 300 m



Landkreis Göttingen
Der Landrat

Göttingen, den 23.05.2019

gez.
Bernhard Reuter








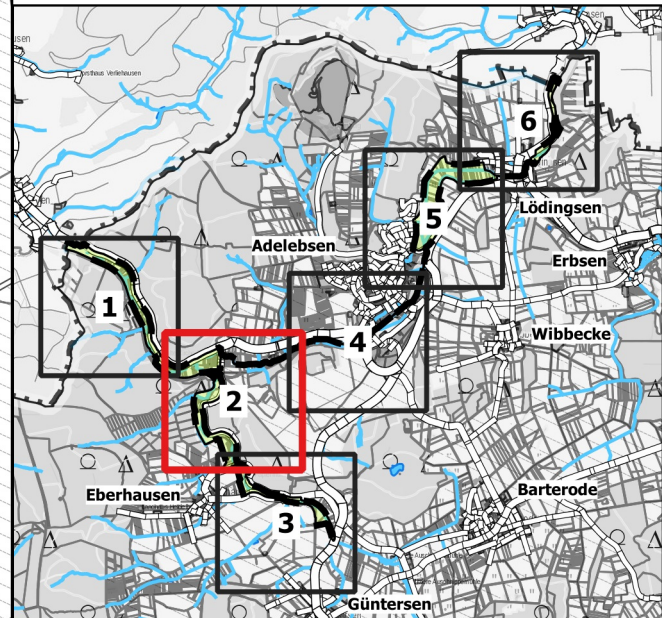
Anlage 2

LANDKREIS GÖTTINGEN

Detailkarte 2 zur Verordnung über das LSG "Schwülme und Auschnippe"

Legende

-  Landschaftsschutzgebiet
-  Grenze des Landschaftsschutzgebiets
-  Landkreisgrenze
-  Gewässer II. u. III. Ordnung
-  stehendes Gewässer

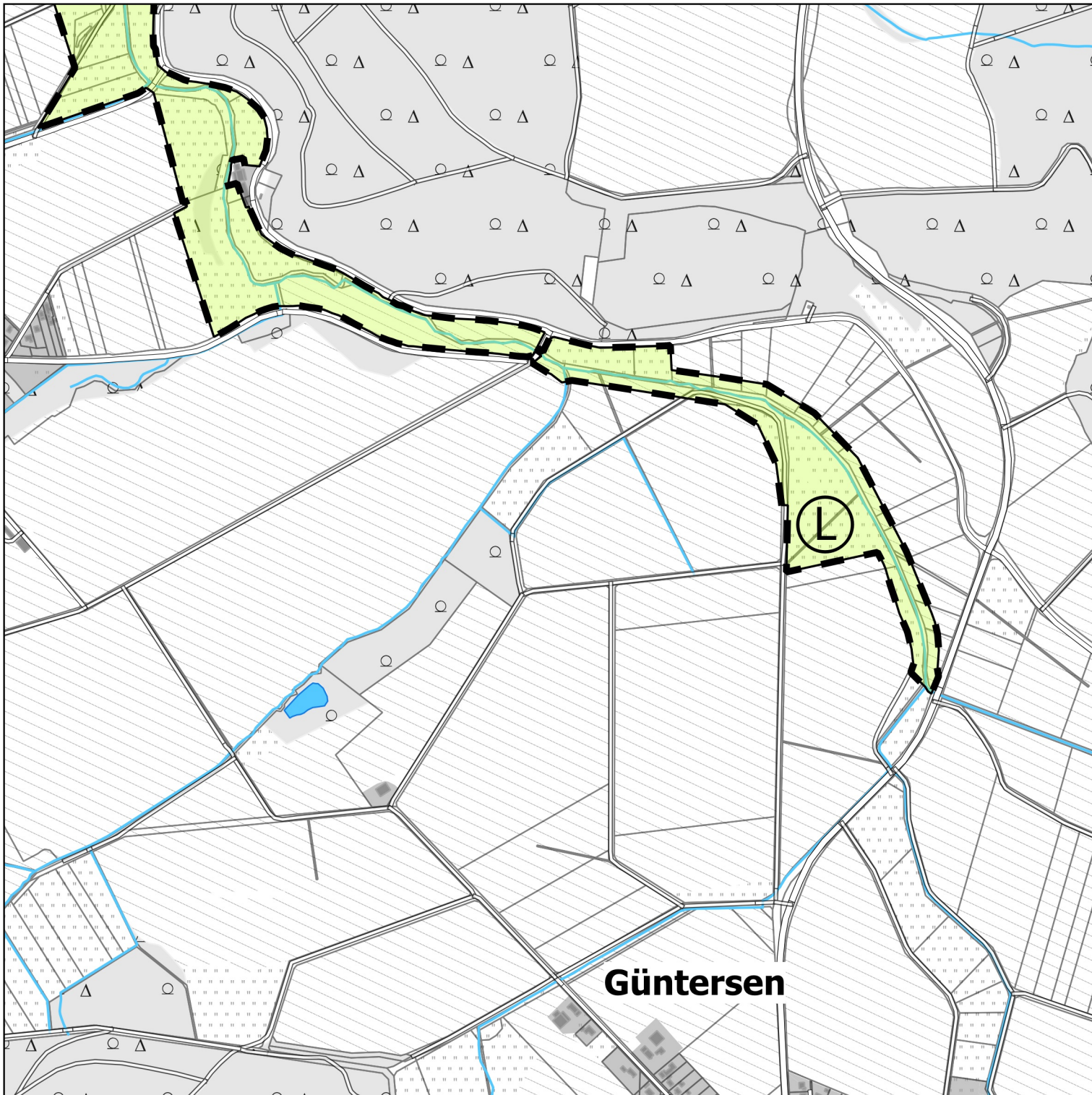


Maßstab 1:10.000  

Landkreis Göttingen
Der Landrat

Göttingen, den 23.05.2019

gez.
Bernhard Reuter








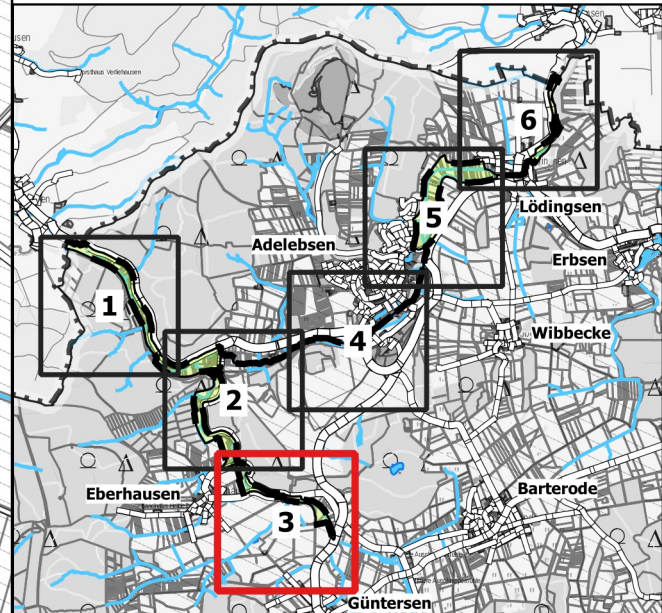
Anlage 2

LANDKREIS GÖTTINGEN

Detailkarte 3 zur Verordnung über das LSG "Schwülme und Auschnippe"

Legende

-  Landschaftsschutzgebiet
-  Grenze des Landschaftsschutzgebiets
-  Landkreisgrenze
-  Gewässer II. u. III. Ordnung
-  stehendes Gewässer

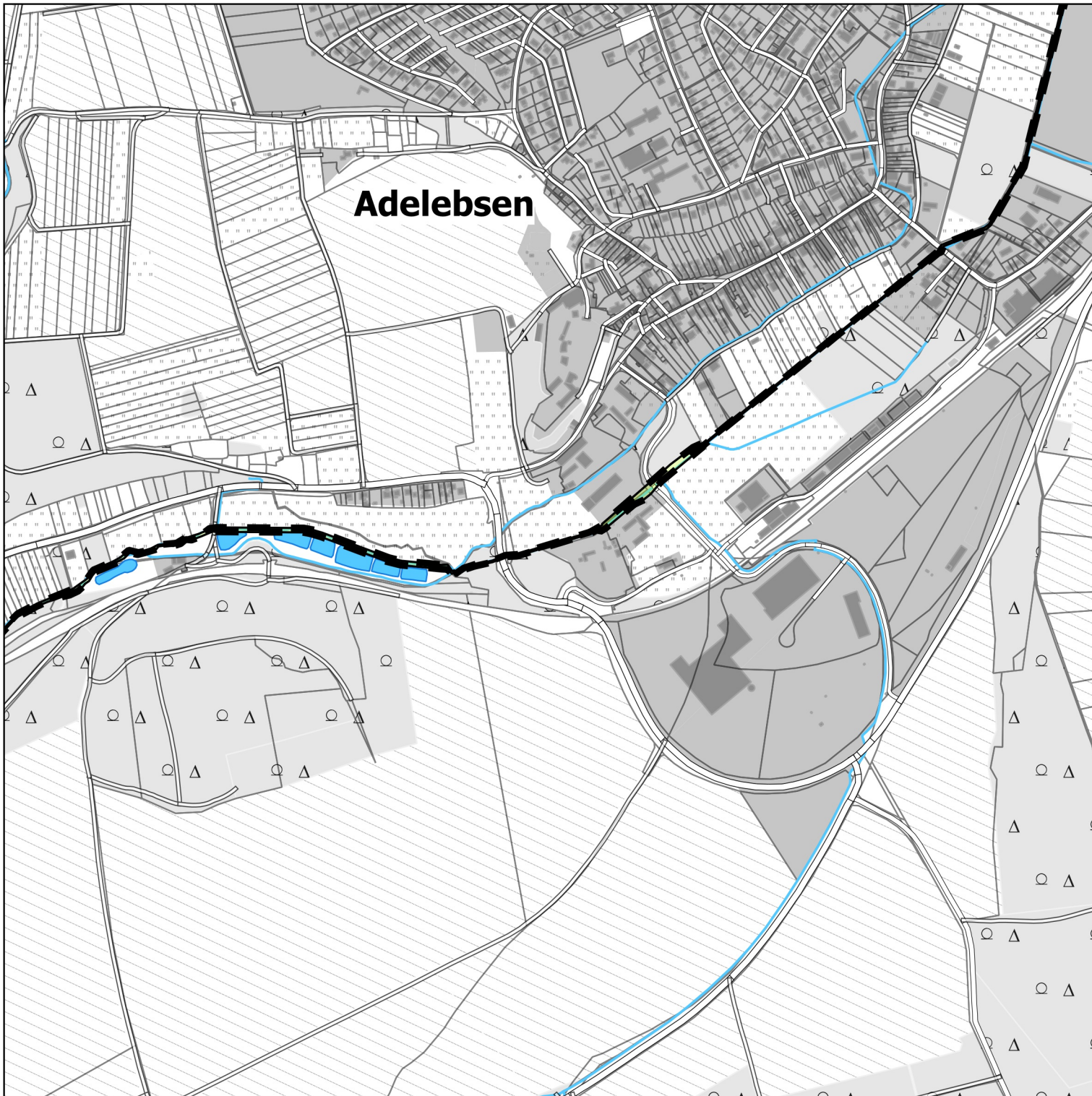


Maßstab 1:10.000  0 100 200 300 m 

Landkreis Göttingen
Der Landrat

Göttingen, den 23.05.2019

gez.
Bernhard Reuter








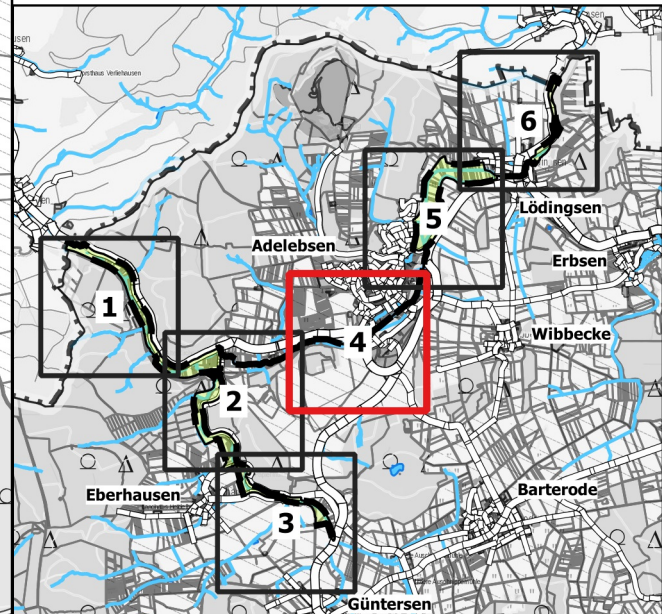
Anlage 2

LANDKREIS GÖTTINGEN

Detailkarte 4 zur Verordnung über das LSG "Schwülme und Auschnippe"

Legende

-  Landschaftsschutzgebiet
-  Grenze des Landschaftsschutzgebiets
-  Landkreisgrenze
-  Gewässer II. u. III. Ordnung
-  stehendes Gewässer

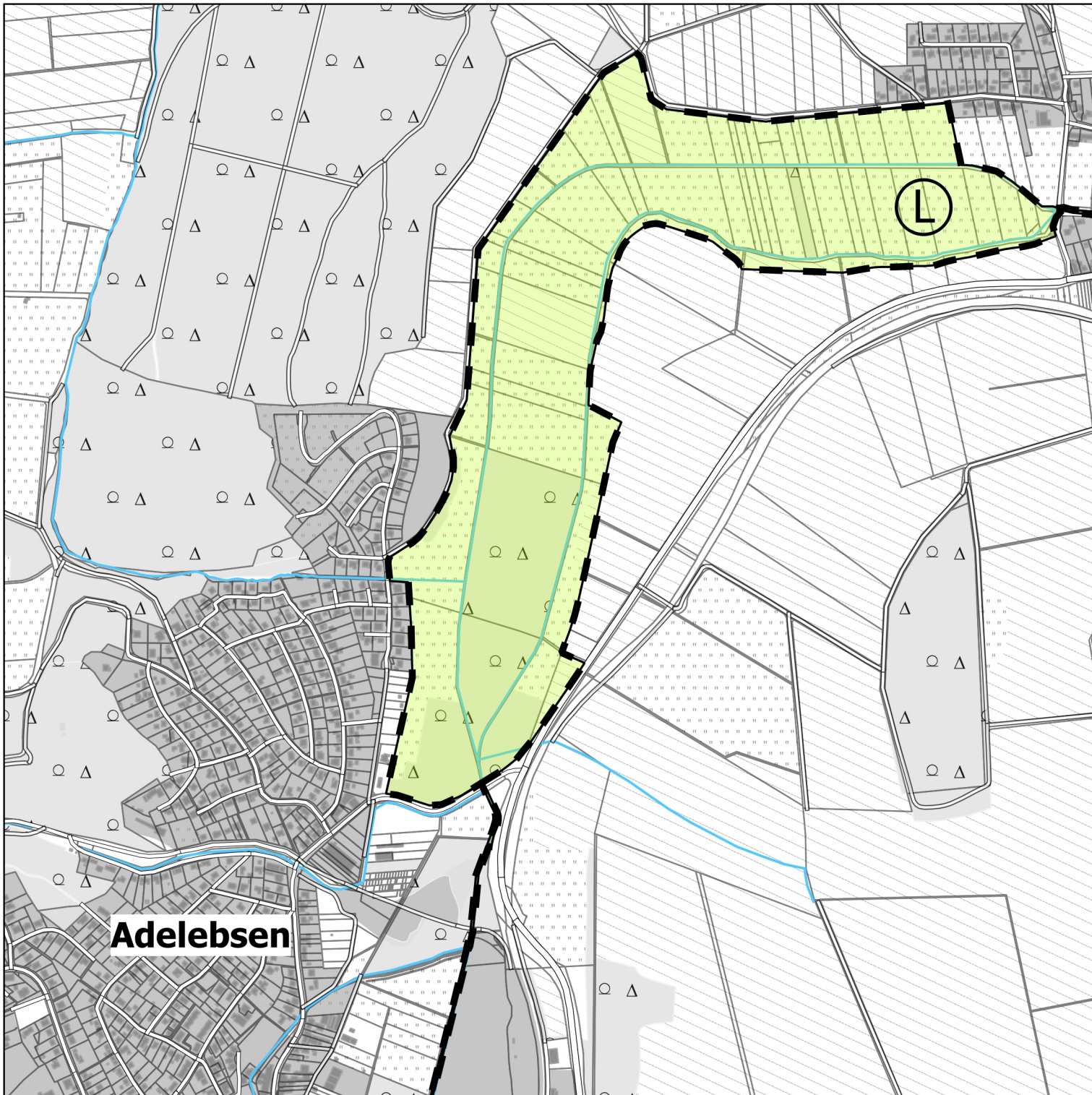


Maßstab 1:10.000  0 100 200 300 m 

Landkreis Göttingen
Der Landrat

Göttingen, den 23.05.2019

gez.
Bernhard Reuter








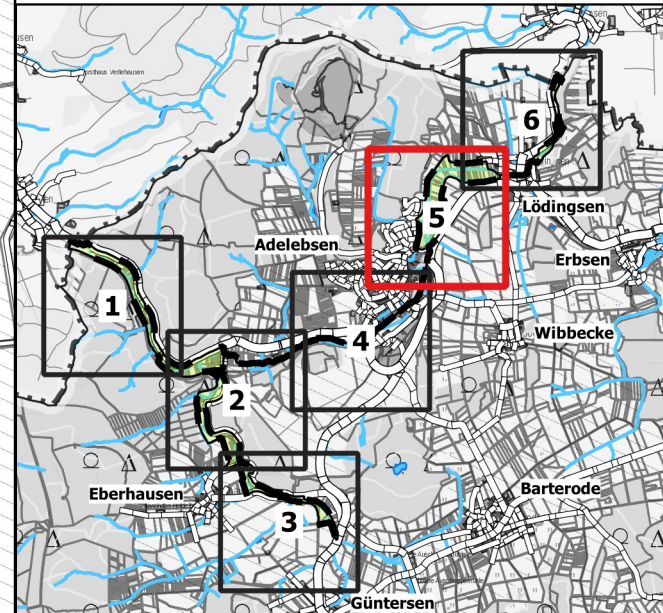
Anlage 2

LANDKREIS GÖTTINGEN

Detailkarte 5 zur Verordnung über das LSG "Schwülme und Auschnippe"

Legende

-  Landschaftsschutzgebiet
-  Grenze des Landschaftsschutzgebiets
-  Landkreisgrenze
-  Gewässer II. u. III. Ordnung
-  stehendes Gewässer

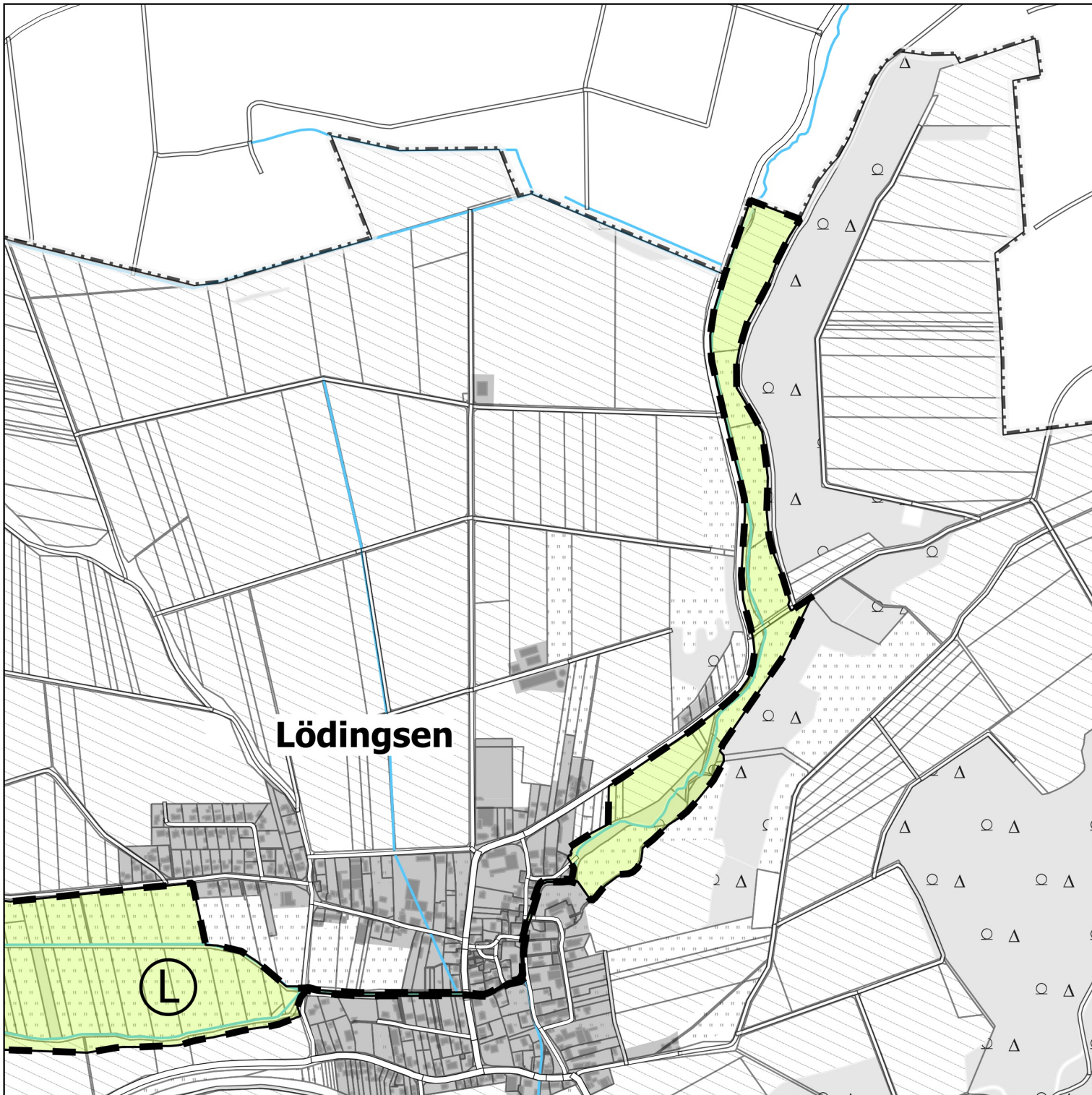


Maßstab 1:10.000  0 100 200 300 m 

Landkreis Göttingen
Der Landrat

Göttingen, den 23.05.2019

gez.
Bernhard Reuter








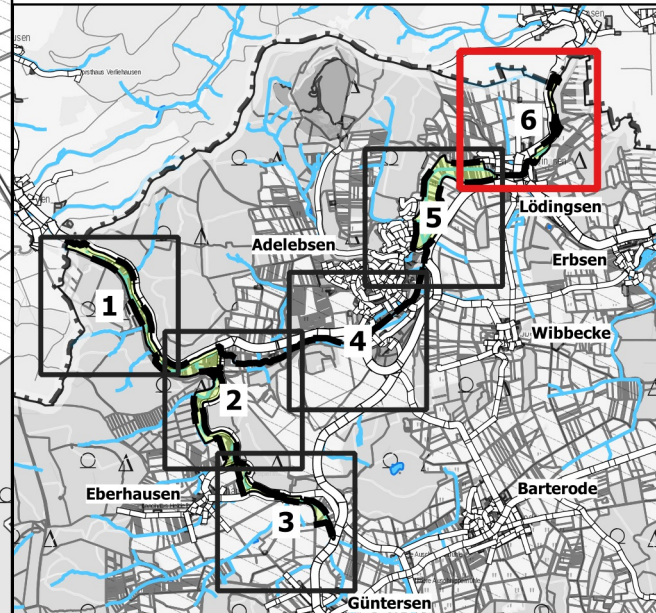
Löttingsen

Anlage 2

**Detailkarte 6
zur Verordnung über
das LSG "Schwülme und Auschnippe"**

Legende

-  Landschaftsschutzgebiet
-  Grenze des Landschaftsschutzgebiets
-  Landkreisgrenze
-  Gewässer II. u. III. Ordnung
-  stehendes Gewässer



Maßstab 1:10.000 0 100 200 300 m 

Landkreis Göttingen
Der Landrat

Göttingen, den 23.05.2019 gez. Bernhard Reuter