





Anlage 1

Übersichtskarte zur Verordnung über das Landschaftsschutzgebiet "Göttinger Wald"

Legende

-  Grenze des Landschaftsschutzgebiets
-  Vogelschutzgebiet im LSG
-  Gewässer II. u. III. Ordnung
-  stehendes Gewässer


Landkreis Göttingen
Der Landrat

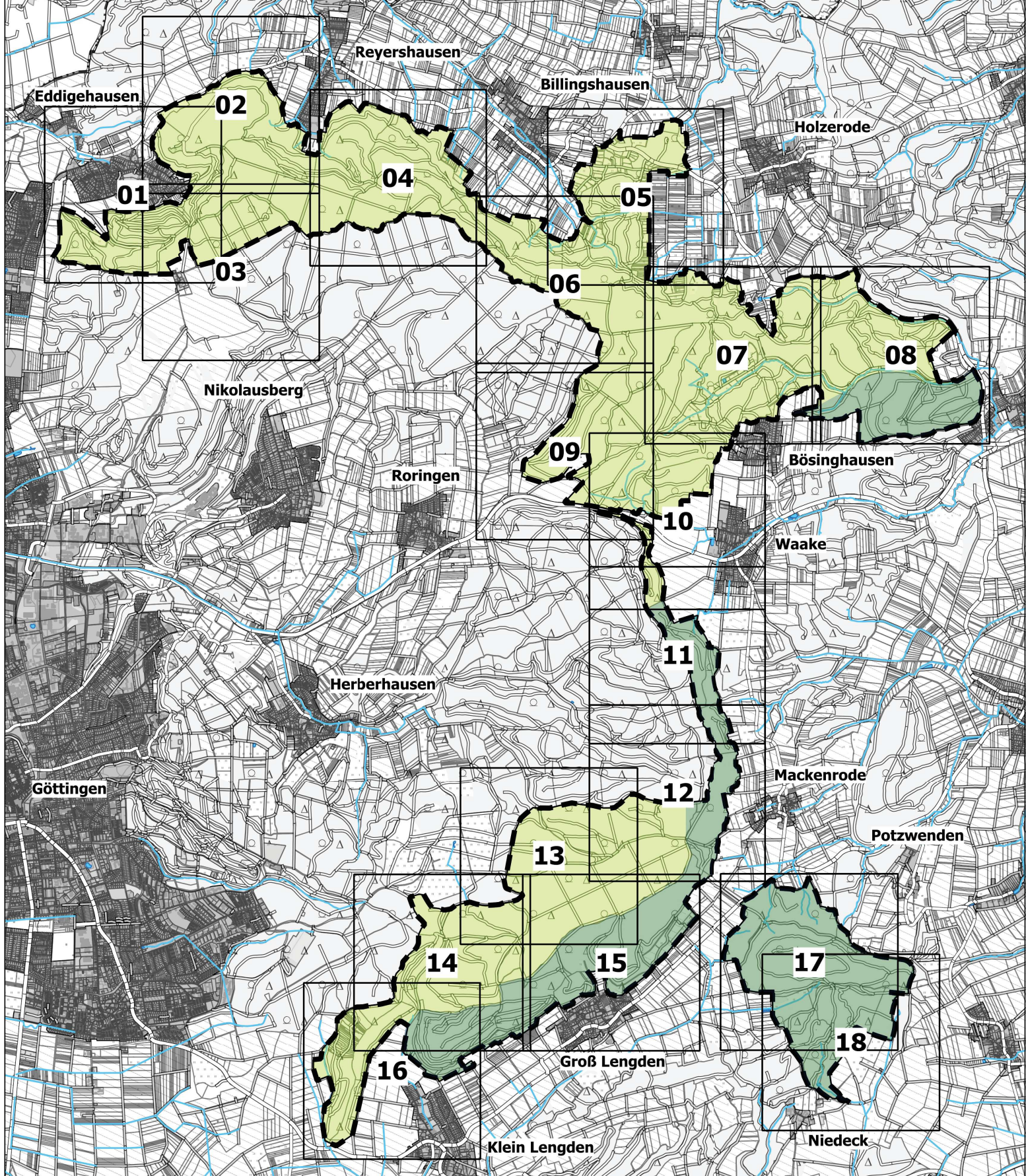
Göttingen, den 30.10.2018

gez.
Bernhard Reuter







Maßstab 1:40.000






Übersicht der Detailkarten 01 - 18 zum Landschaftsschutzgebiet "Göttinger Wald"

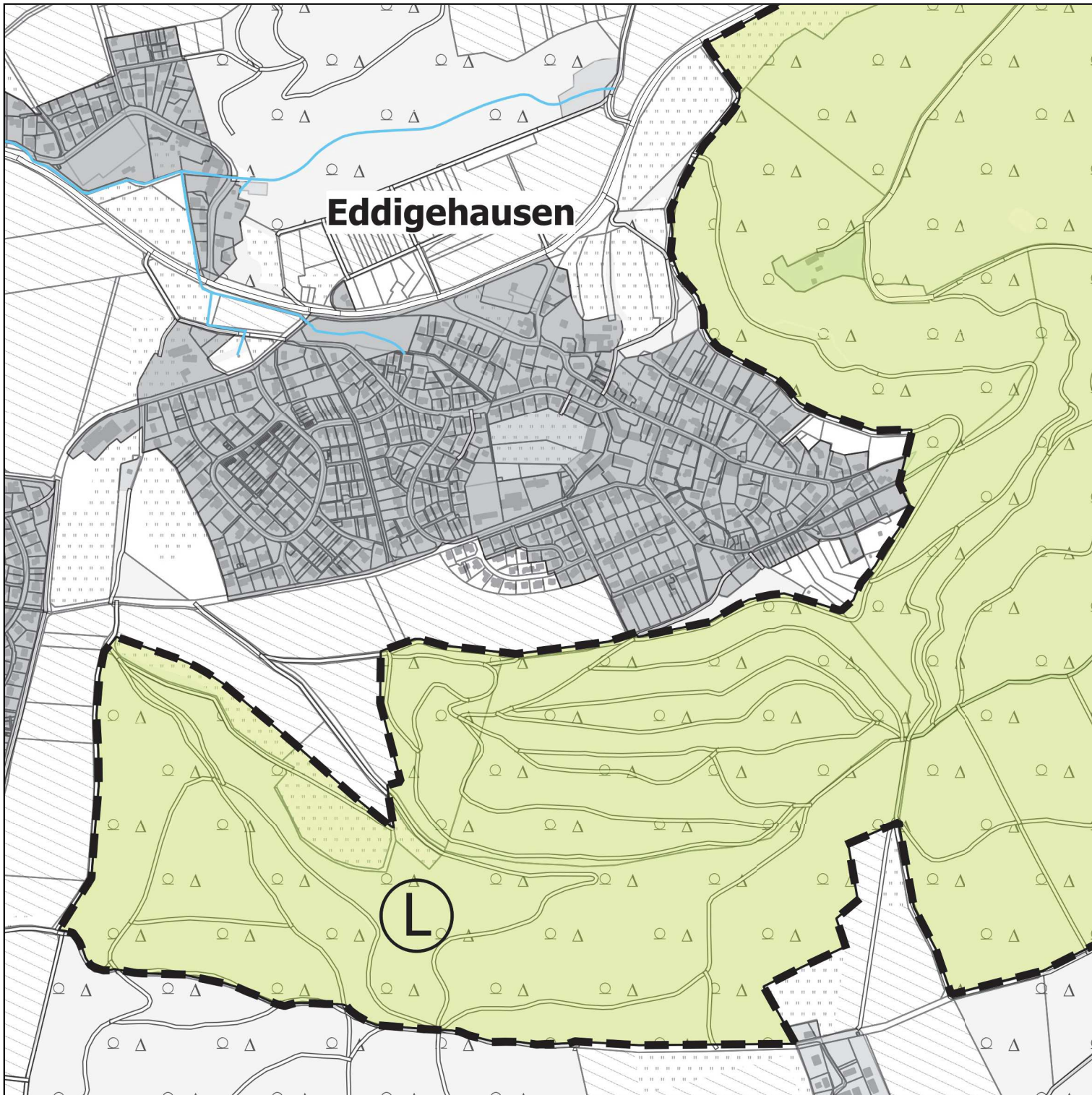
Legende

-  Grenze des Landschaftsschutzgebiets
-  Vogelschutzgebiet im LSG
-  Gewässer II. u. III. Ordnung
-  stehendes Gewässer



Maßstab 1:40.000










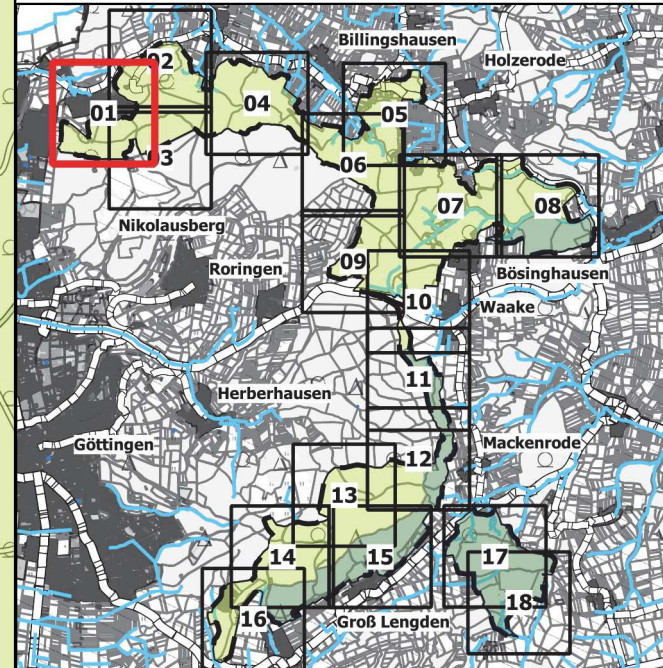
Anlage 2

LANDKREIS GÖTTINGEN

Detailkarte 01 zur Verordnung über das LSG "Göttinger Wald"

Legende

-  Landschaftsschutzgebiet
-  Grenze des Landschaftsschutzgebiets
-  Vogelschutzgebiet im LSG
-  Gewässer II. u. III. Ordnung
-  stehendes Gewässer

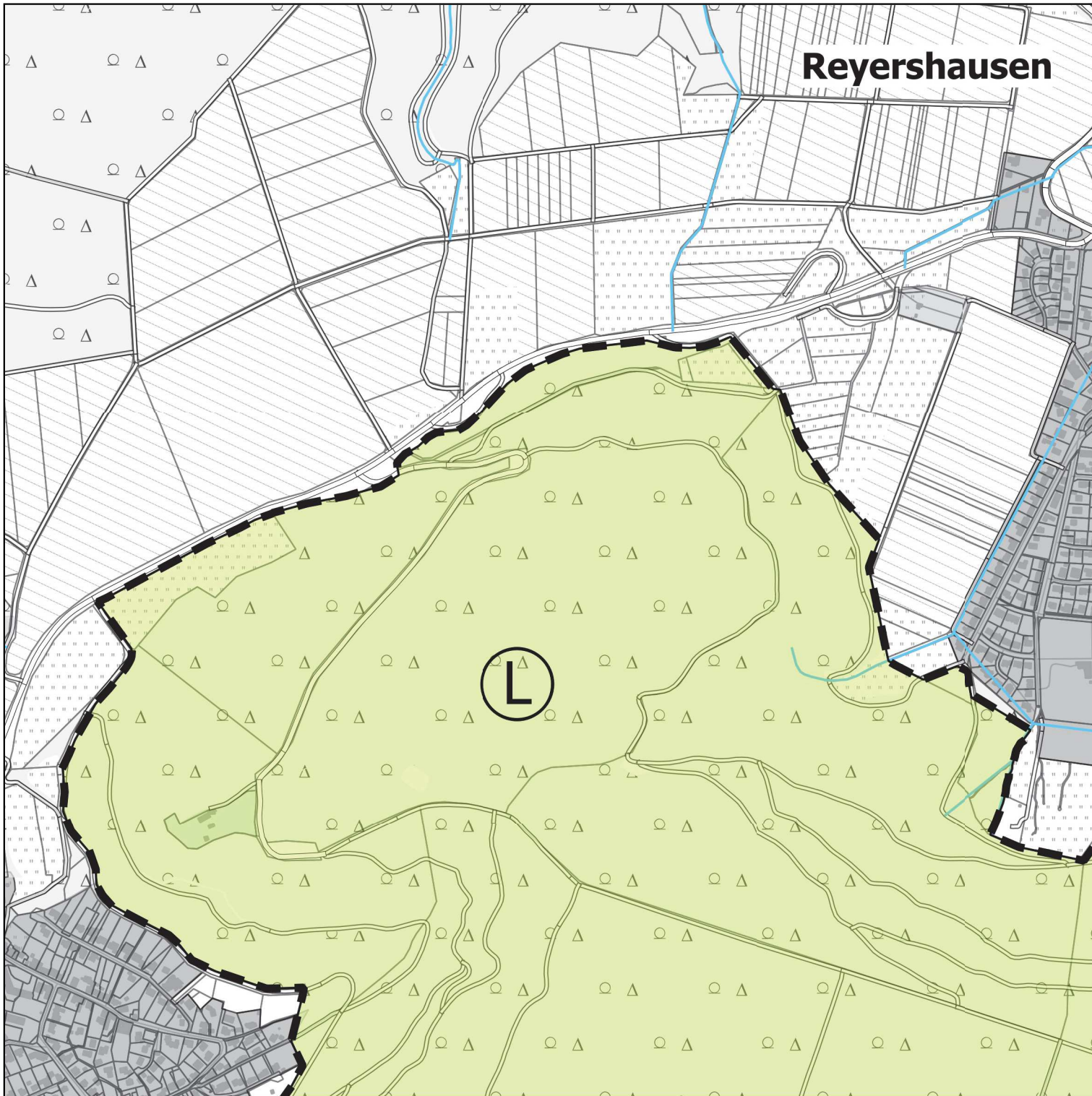


Maßstab 1:10.000 0 100 200 300 m 

Landkreis Göttingen
Der Landrat

Göttingen, den 30.10.2018

gez.
Bernhard Reuter








Reyershausen

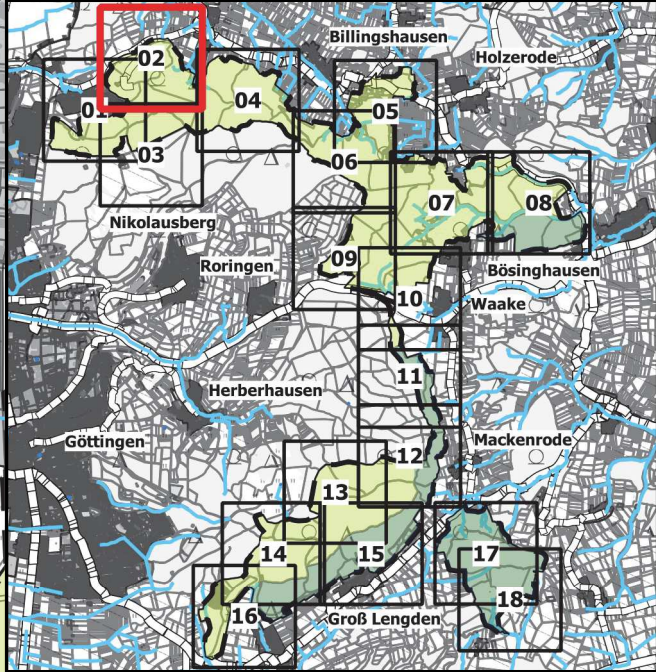
Anlage 2


LANDKREIS GÖTTINGEN

Detailkarte 02 zur Verordnung über das LSG "Göttinger Wald"

Legende

-  Landschaftsschutzgebiet
-  Grenze des Landschaftsschutzgebiets
-  Vogelschutzgebiet im LSG
-  Gewässer II. u. III. Ordnung
-  stehendes Gewässer

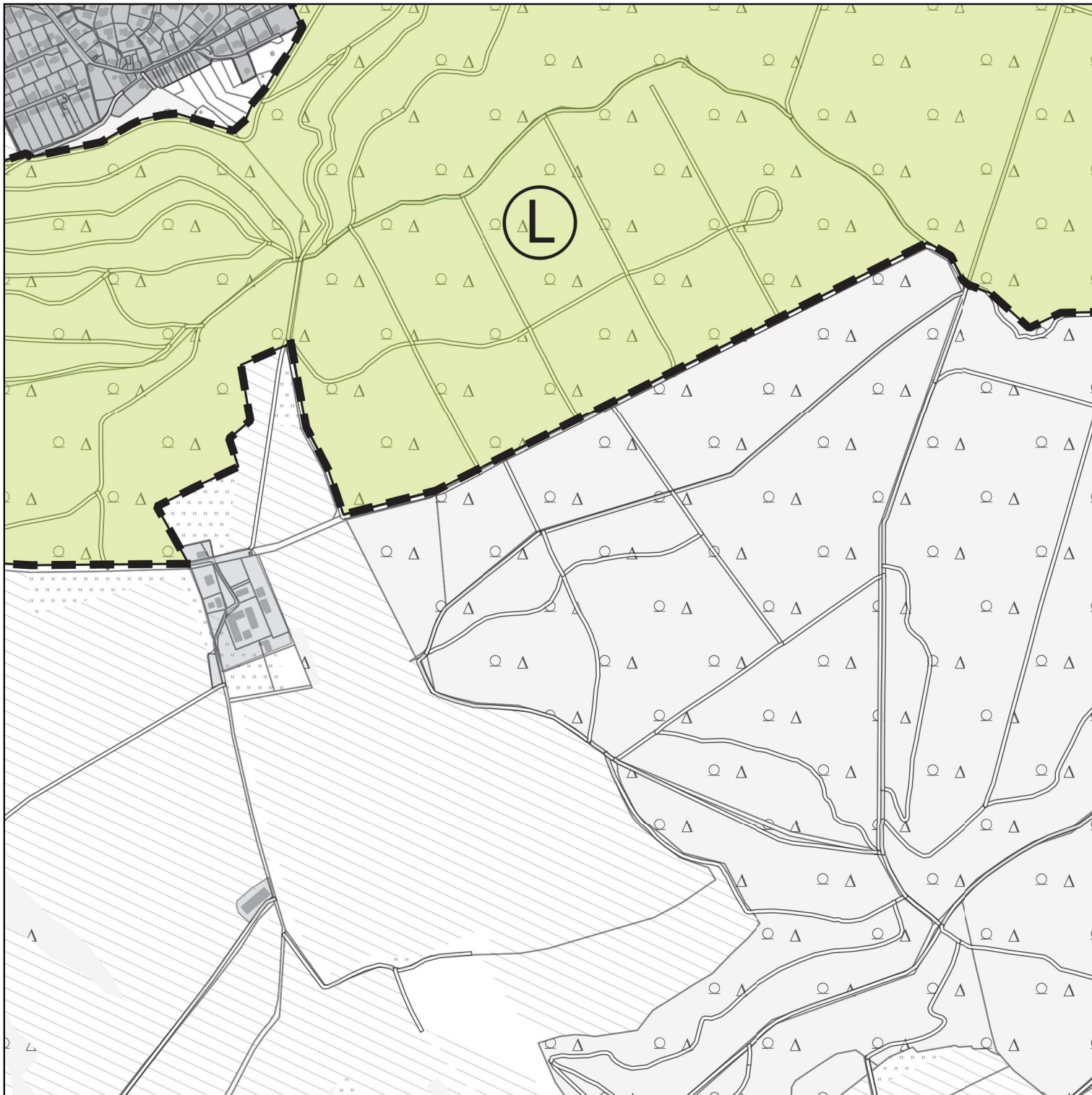


Maßstab 1:10.000 0 100 200 300 m 

Landkreis Göttingen
Der Landrat

Göttingen, den 30.10.2018

gez.
Bernhard Reuter








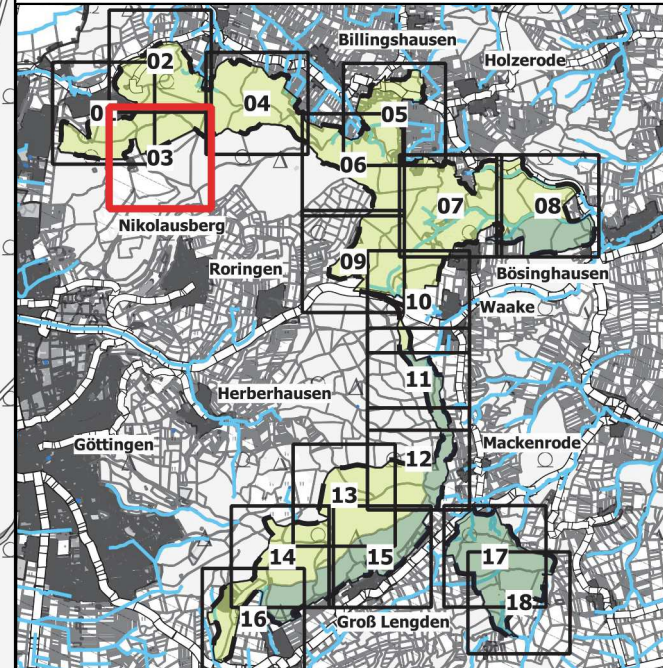
Anlage 2

LANDKREIS GÖTTINGEN

Detailkarte 03 zur Verordnung über das LSG "Göttinger Wald"

Legende

-  Landschaftsschutzgebiet
-  Grenze des Landschaftsschutzgebiets
-  Vogelschutzgebiet im LSG
-  Gewässer II. u. III. Ordnung
-  stehendes Gewässer

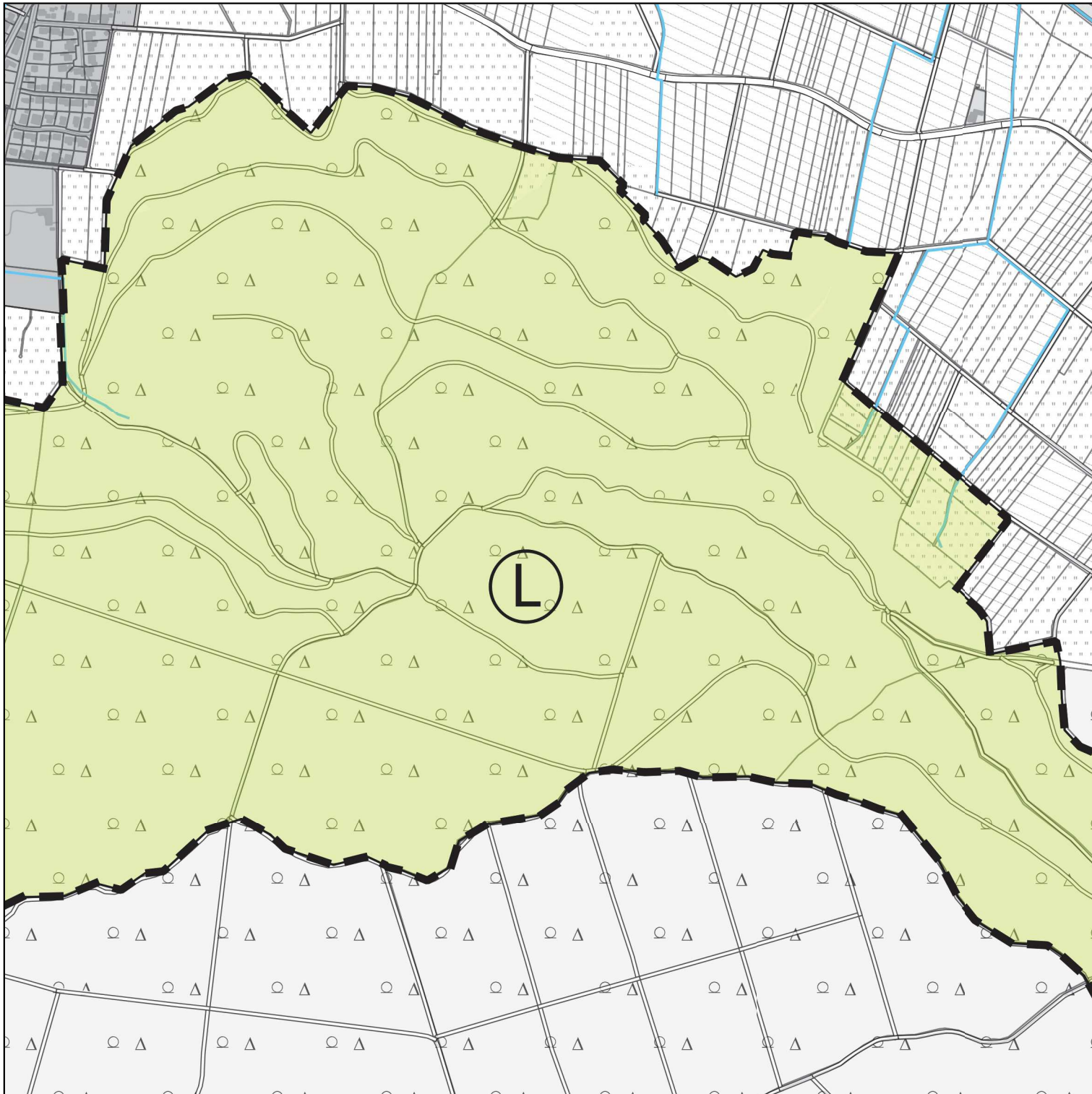


Maßstab 1:10.000  0 100 200 300 m 

Landkreis Göttingen
Der Landrat

Göttingen, den 30.10.2018

gez.
Bernhard Reuter








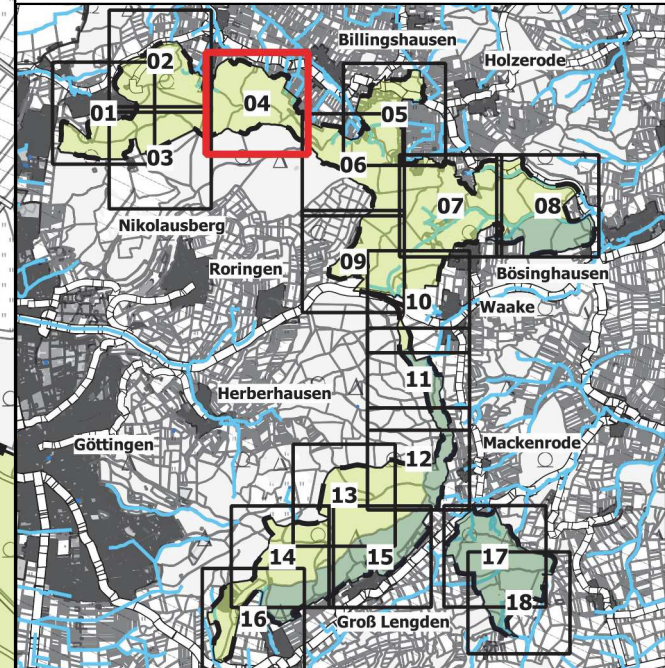
Anlage 2

LANDKREIS GÖTTINGEN

Detailkarte 04 zur Verordnung über das LSG "Göttinger Wald"

Legende

-  Landschaftsschutzgebiet
-  Grenze des Landschaftsschutzgebiets
-  Vogelschutzgebiet im LSG
-  Gewässer II. u. III. Ordnung
-  stehendes Gewässer

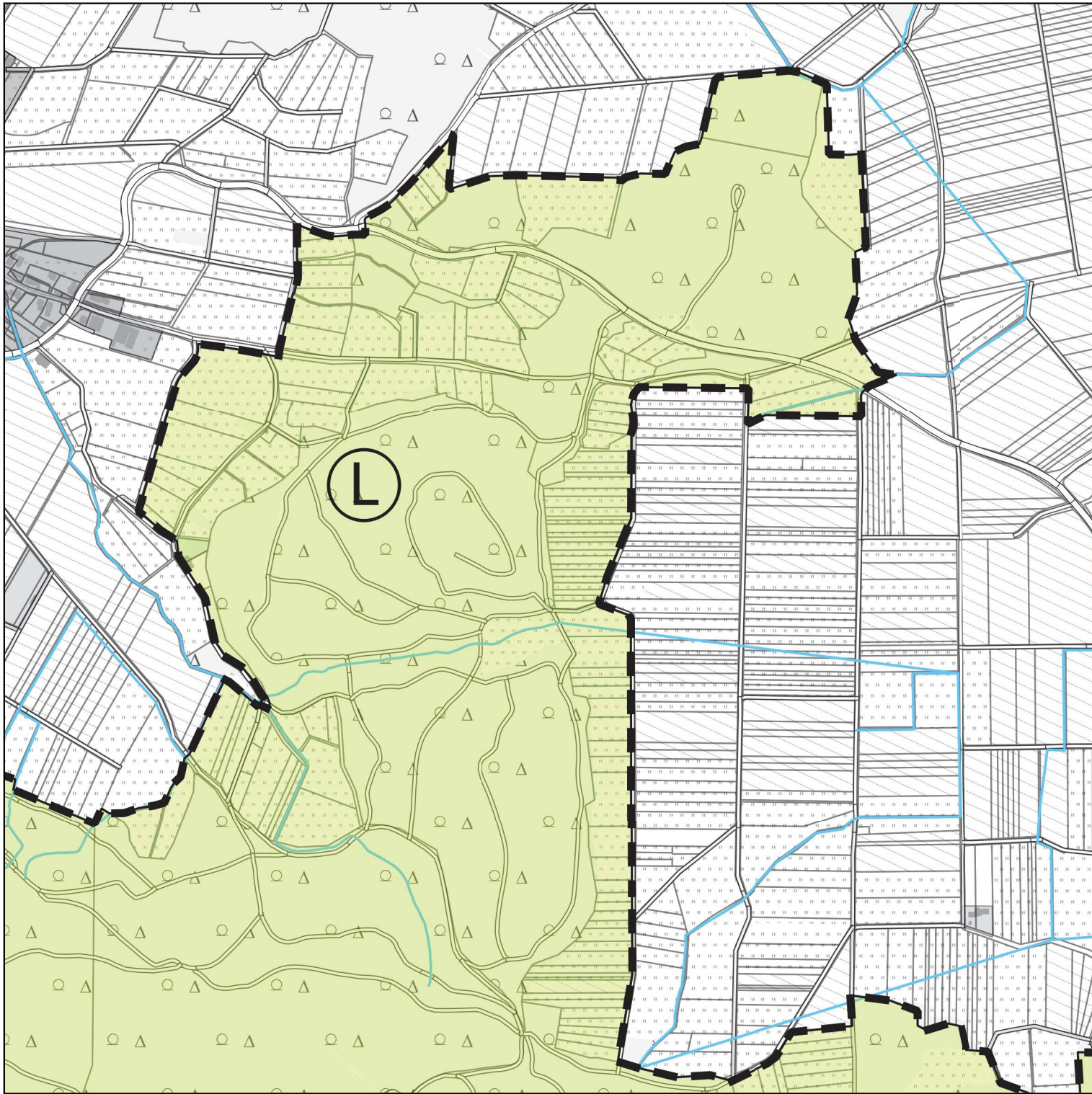


Maßstab 1:10.000  0 100 200 300 m 

Landkreis Göttingen
Der Landrat

Göttingen, den 30.10.2018






gez.
Bernhard Reuter

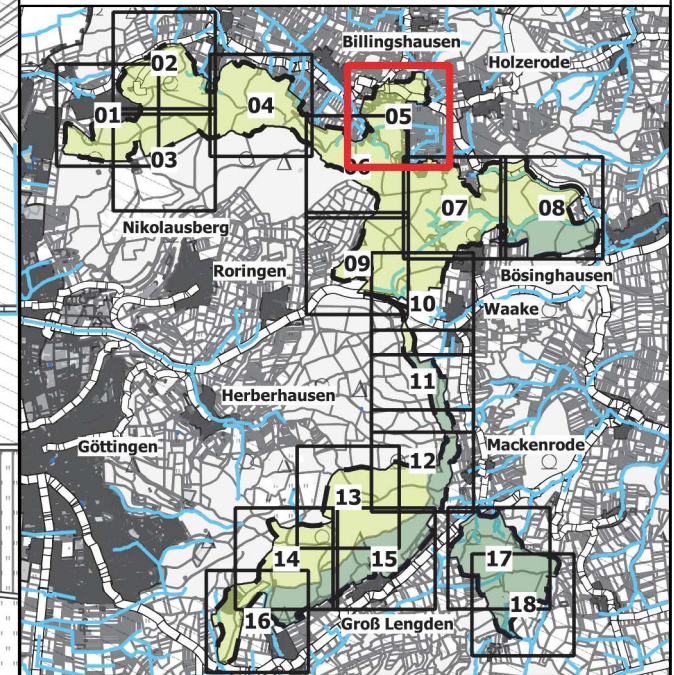


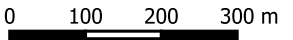

Anlage 2

Detailkarte 05 zur Verordnung über das LSG "Göttinger Wald"

Legende

-  Landschaftsschutzgebiet
-  Grenze des Landschaftsschutzgebiets
-  Vogelschutzgebiet im LSG
-  Gewässer II. u. III. Ordnung
-  stehendes Gewässer

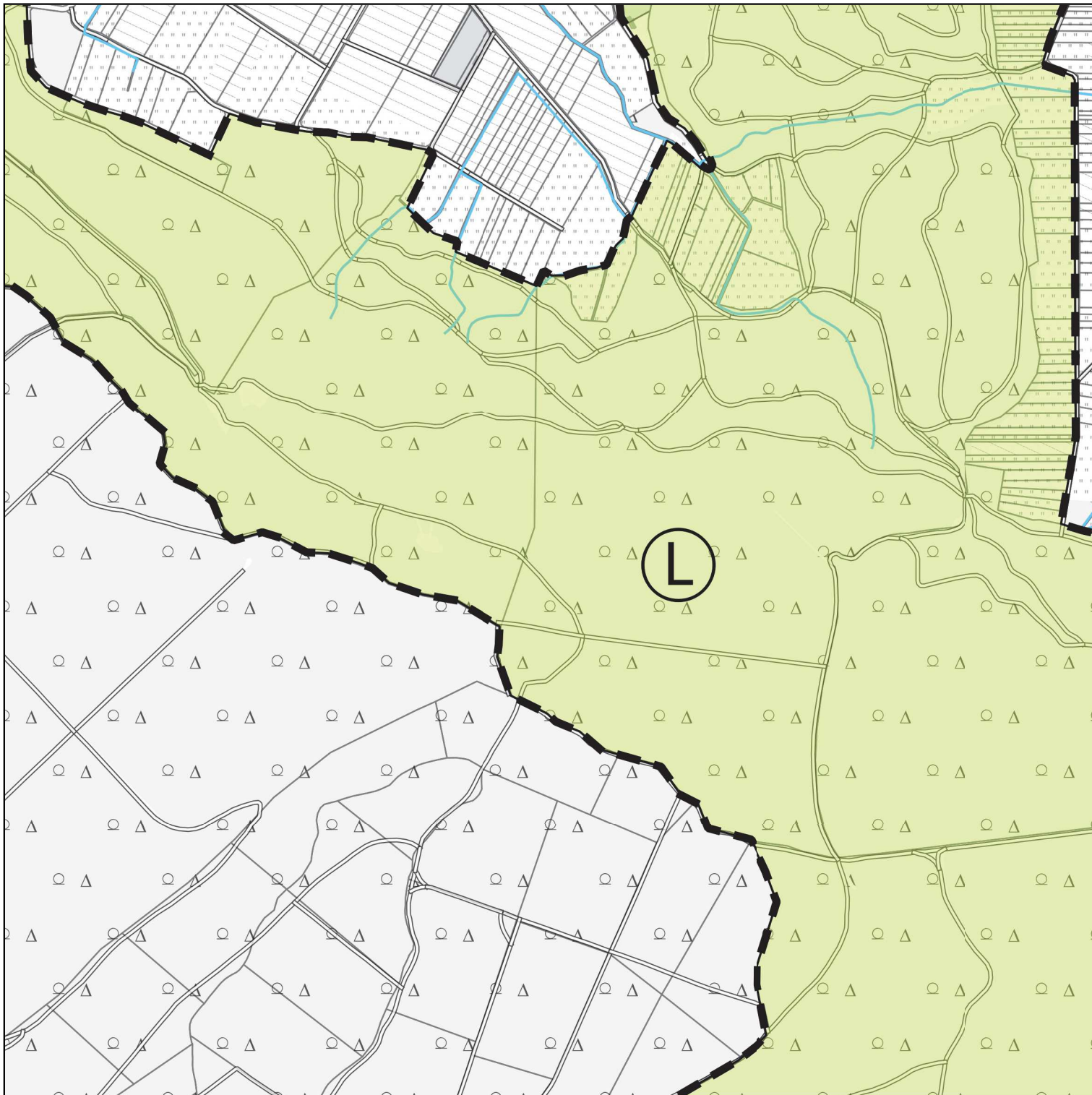


Maßstab 1:10.000  0 100 200 300 m 

Landkreis Göttingen
Der Landrat

Göttingen, den 30.10.2018

gez.
Bernhard Reuter








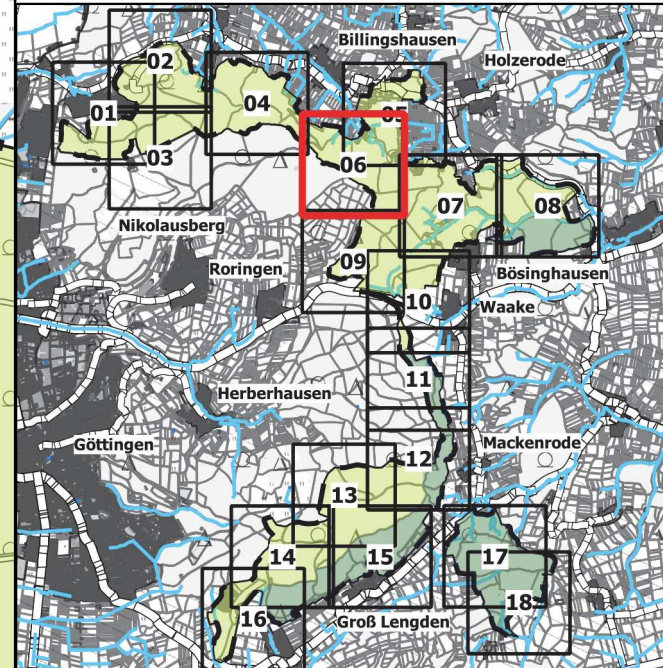
Anlage 2

LANDKREIS GÖTTINGEN

Detailkarte 06 zur Verordnung über das LSG "Göttinger Wald"

Legende

-  Landschaftsschutzgebiet
-  Grenze des Landschaftsschutzgebiets
-  Vogelschutzgebiet im LSG
-  Gewässer II. u. III. Ordnung
-  stehendes Gewässer

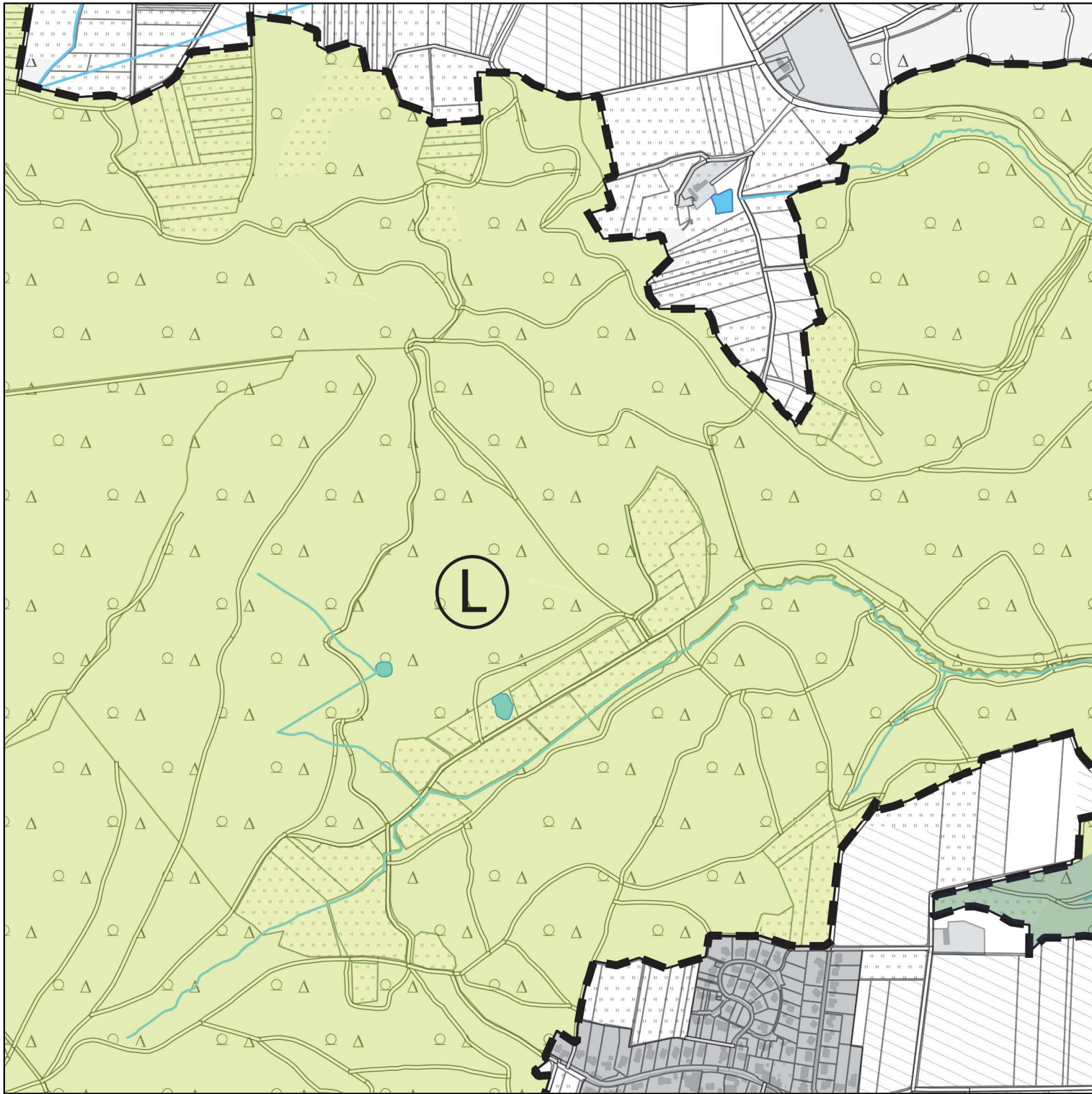


Maßstab 1:10.000  0 100 200 300 m 

Landkreis Göttingen
Der Landrat

Göttingen, den 30.10.2018






gez.
Bernhard Reuter

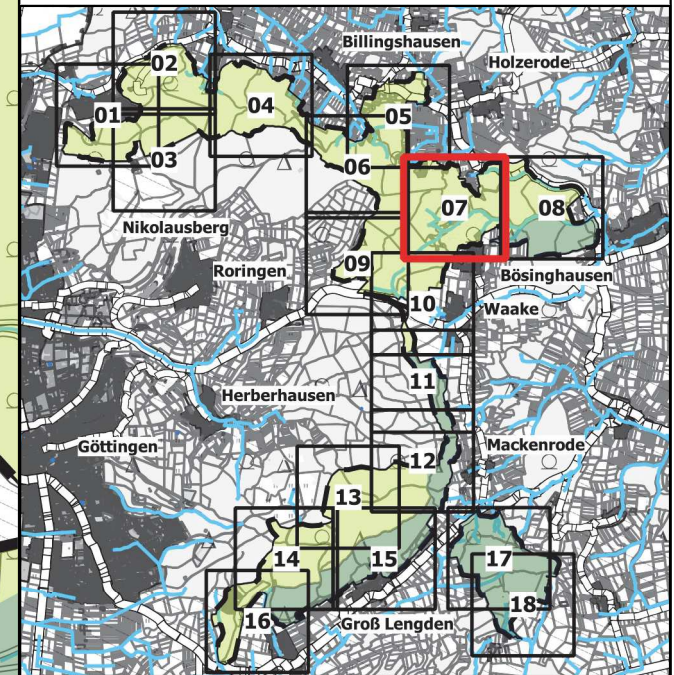



Anlage 2

Detailkarte 07 zur Verordnung über das LSG "Göttinger Wald"

Legende

-  Landschaftsschutzgebiet
-  Grenze des Landschaftsschutzgebiets
-  Vogelschutzgebiet im LSG
-  Gewässer II. u. III. Ordnung
-  stehendes Gewässer

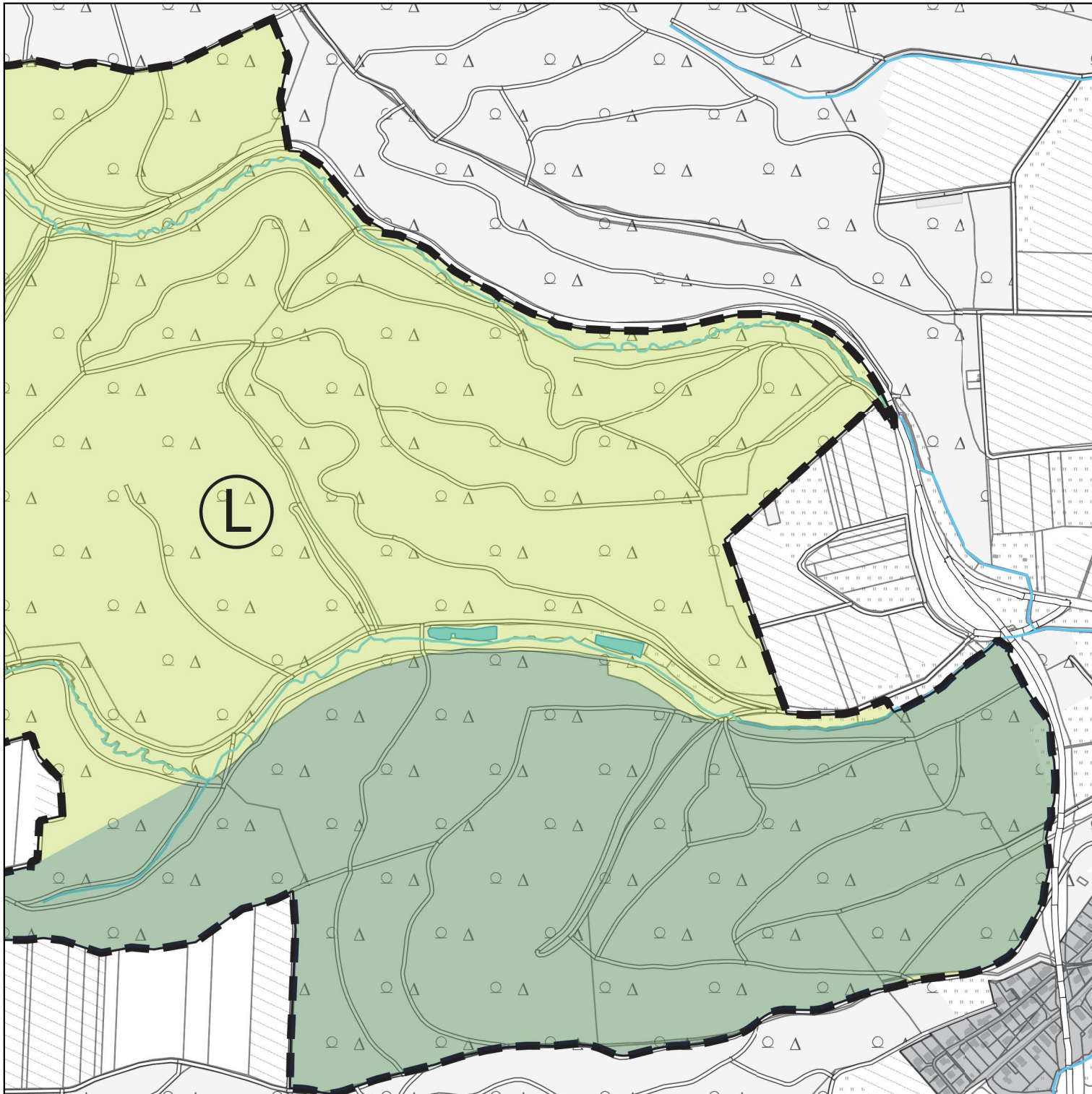


Maßstab 1:10.000  N

Landkreis Göttingen
Der Landrat

Göttingen, den 30.10.2018

gez.
Bernhard Reuter








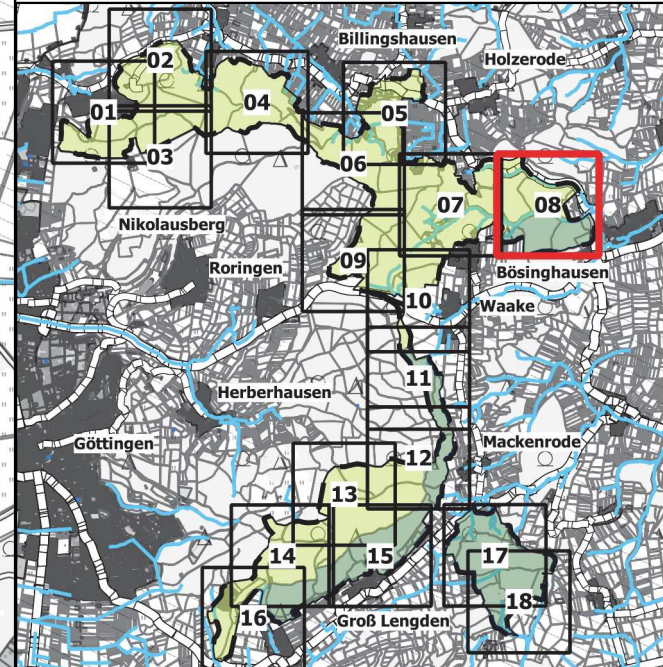
Anlage 2

LANDKREIS GÖTTINGEN

Detailkarte 08 zur Verordnung über das LSG "Göttinger Wald"

Legende

-  Landschaftsschutzgebiet
-  Grenze des Landschaftsschutzgebiets
-  Vogelschutzgebiet im LSG
-  Gewässer II. u. III. Ordnung
-  stehendes Gewässer

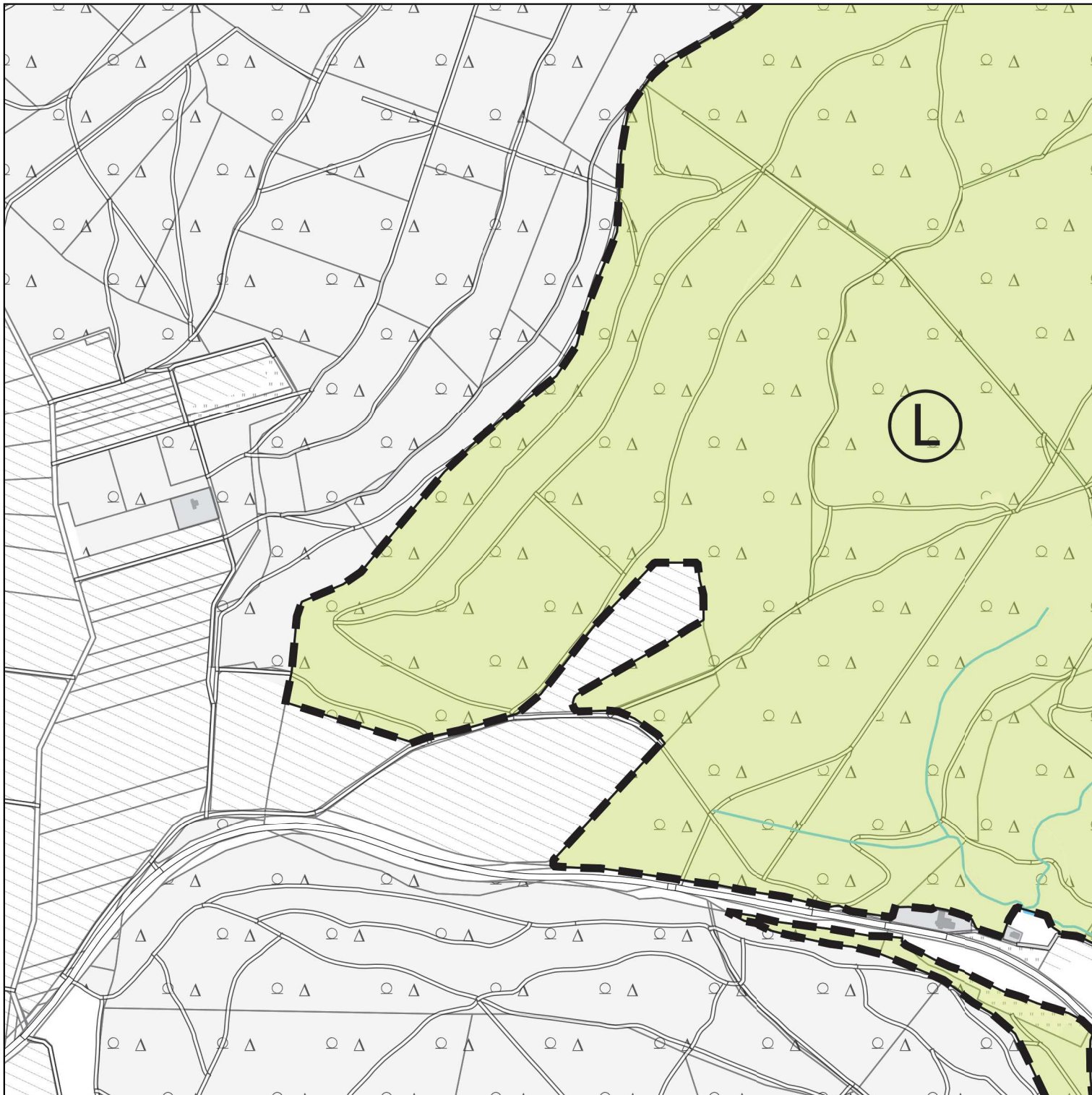


Maßstab 1:10.000  0 100 200 300 m 

Landkreis Göttingen
Der Landrat

Göttingen, den 30.10.2018

gez.
Bernhard Reuter








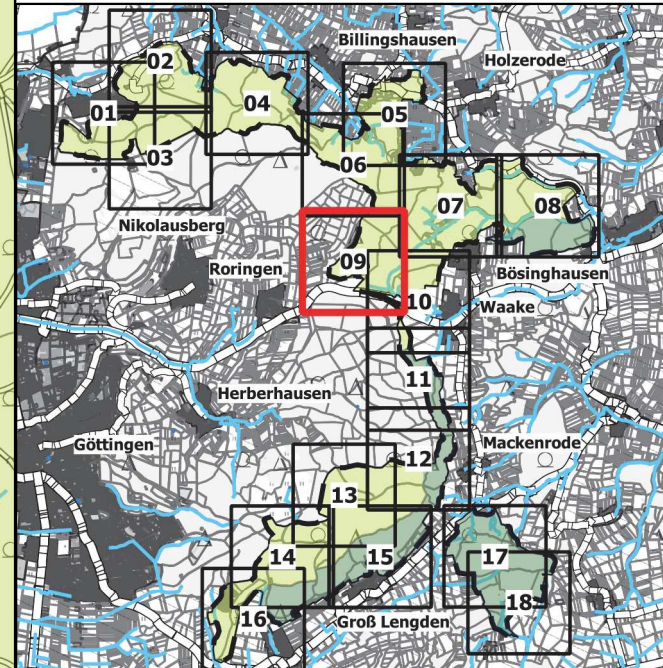
Anlage 2

LANDKREIS GÖTTINGEN

Detailkarte 09 zur Verordnung über das LSG "Göttinger Wald"

Legende

-  Landschaftsschutzgebiet
-  Grenze des Landschaftsschutzgebiets
-  Vogelschutzgebiet im LSG
-  Gewässer II. u. III. Ordnung
-  stehendes Gewässer

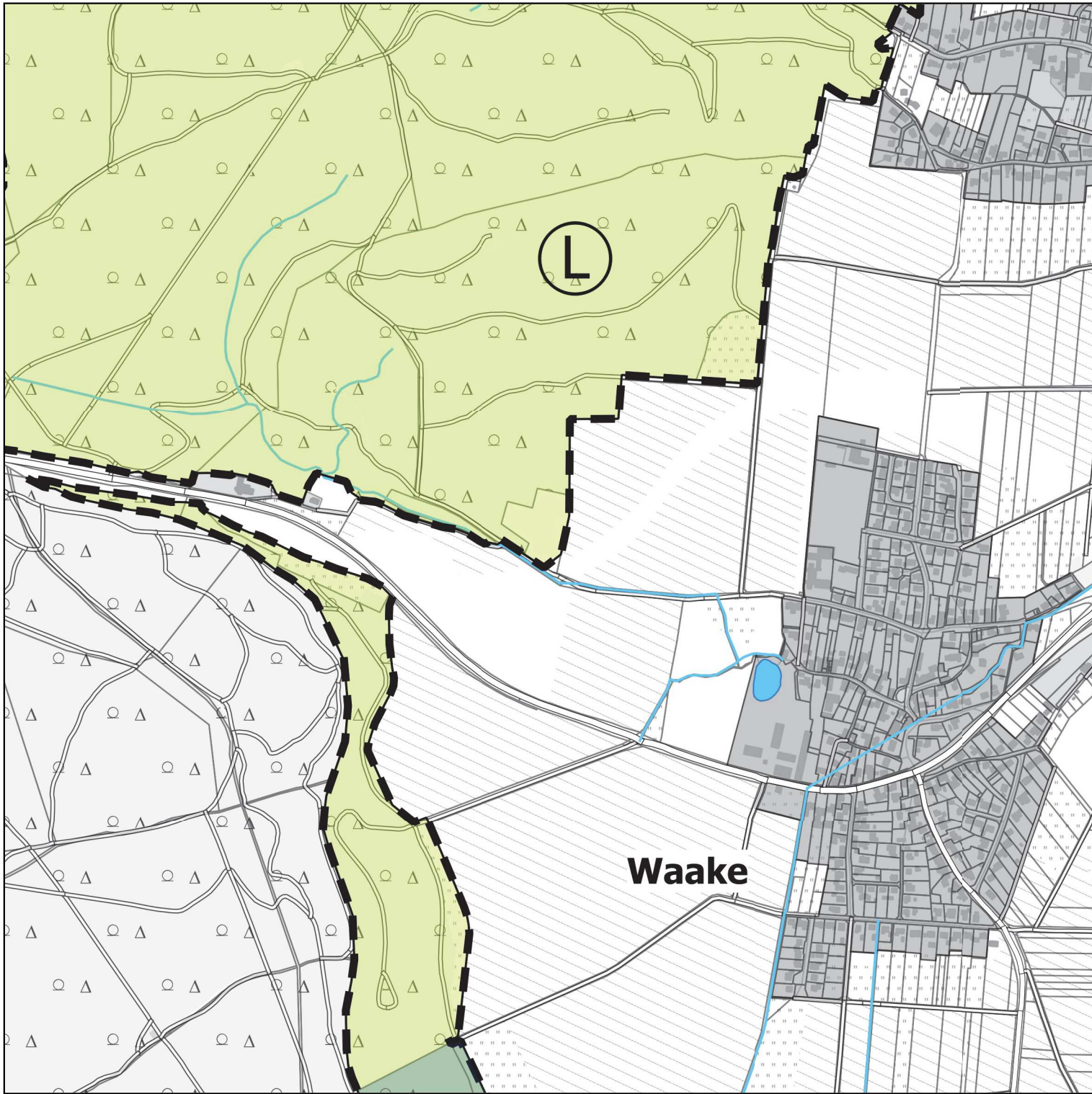


Maßstab 1:10.000  N

Landkreis Göttingen
Der Landrat

Göttingen, den 30.10.2018






gez.
Bernhard Reuter

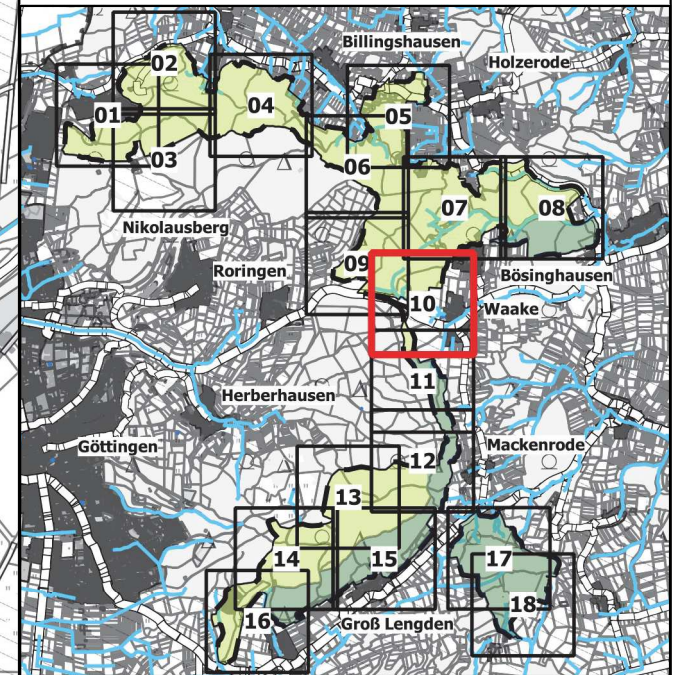


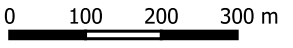

Anlage 2

**Detailkarte 10
zur Verordnung über
das LSG "Göttinger Wald"**

Legende

-  Landschaftsschutzgebiet
-  Grenze des Landschaftsschutzgebiets
-  Vogelschutzgebiet im LSG
-  Gewässer II. u. III. Ordnung
-  stehendes Gewässer

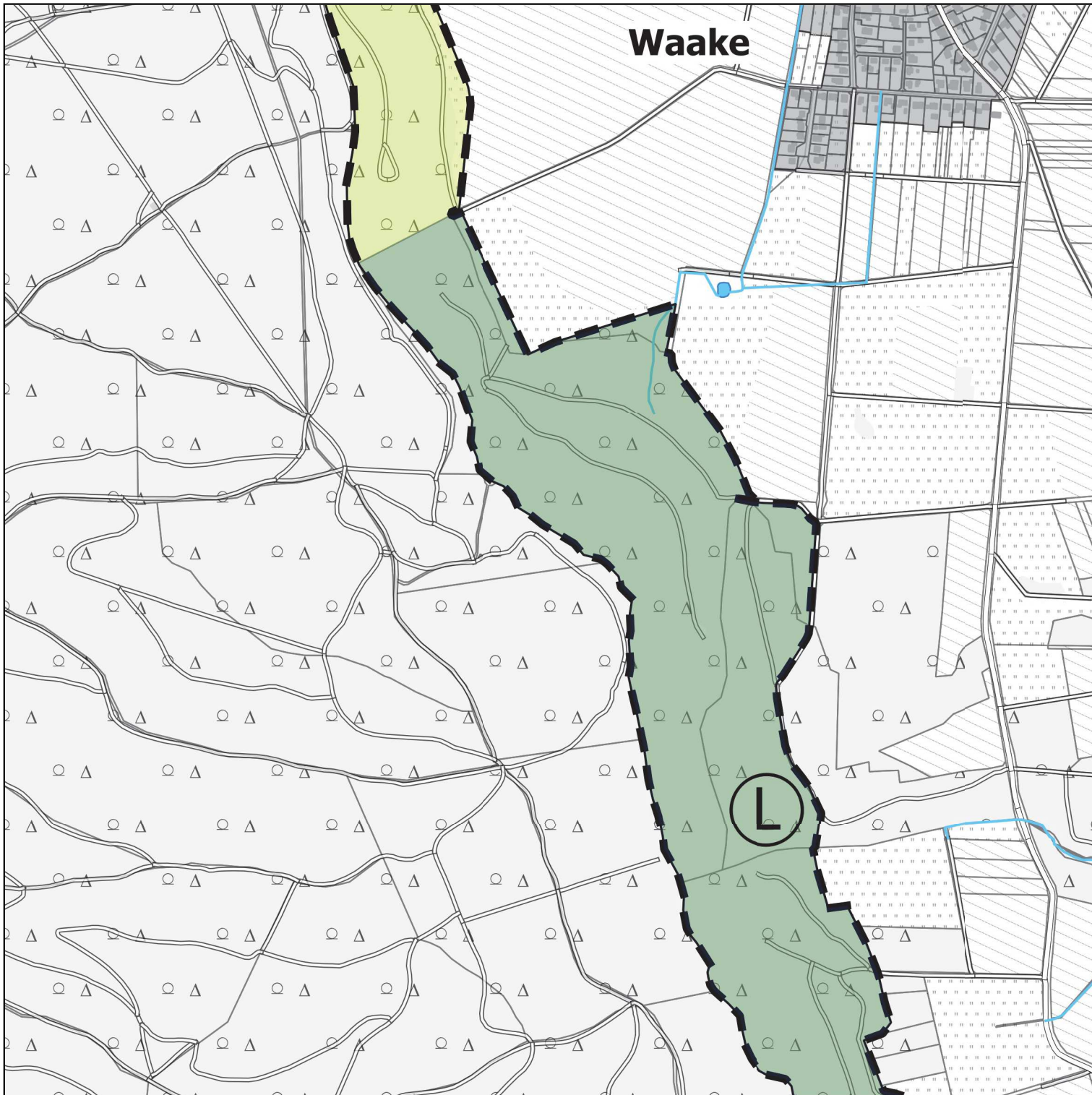


Maßstab 1:10.000  0 100 200 300 m 

Landkreis Göttingen
Der Landrat

Göttingen, den 30.10.2018

gez.
Bernhard Reuter








Waake

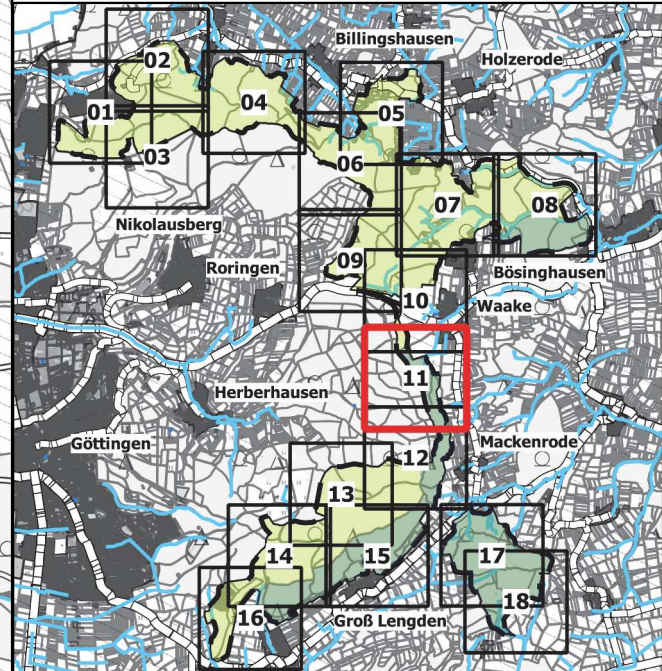
Anlage 2

LANDKREIS GÖTTINGEN

Detailkarte 11
zur Verordnung über
das LSG "Göttinger Wald"

Legende

-  Landschaftsschutzgebiet
-  Grenze des Landschaftsschutzgebiets
-  Vogelschutzgebiet im LSG
-  Gewässer II. u. III. Ordnung
-  stehendes Gewässer

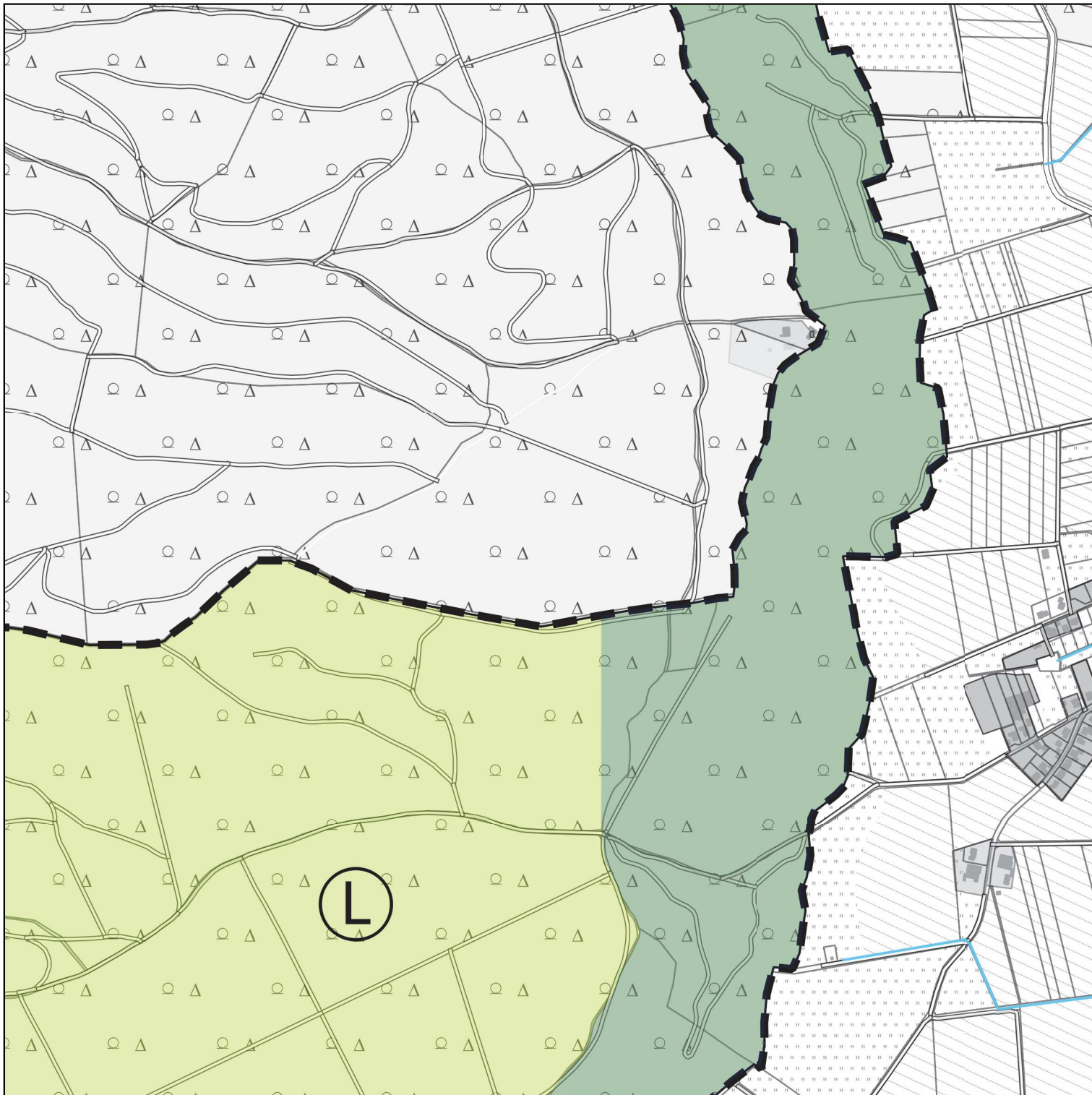


Maßstab 1:10.000  0 100 200 300 m 

Landkreis Göttingen
Der Landrat

Göttingen, den 30.10.2018

gez.
Bernhard Reuter








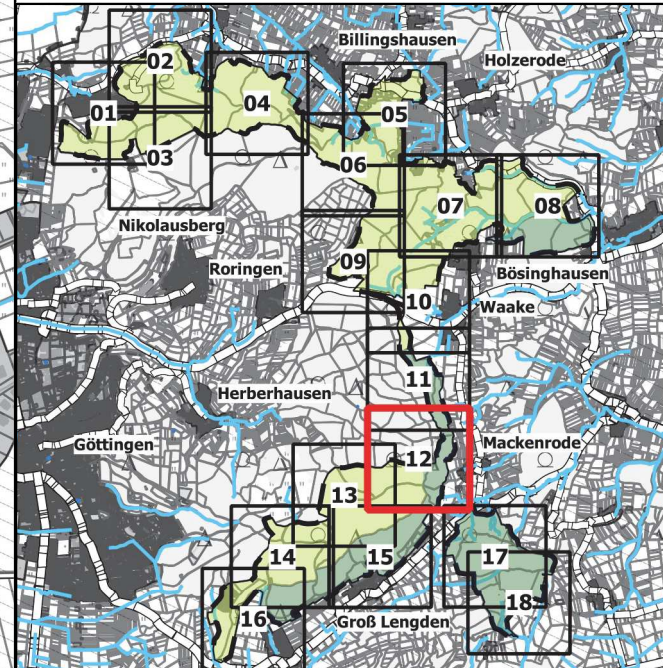
Anlage 2

LANDKREIS GÖTTINGEN

Detailkarte 12 zur Verordnung über das LSG "Göttinger Wald"

Legende

-  Landschaftsschutzgebiet
-  Grenze des Landschaftsschutzgebiets
-  Vogelschutzgebiet im LSG
-  Gewässer II. u. III. Ordnung
-  stehendes Gewässer

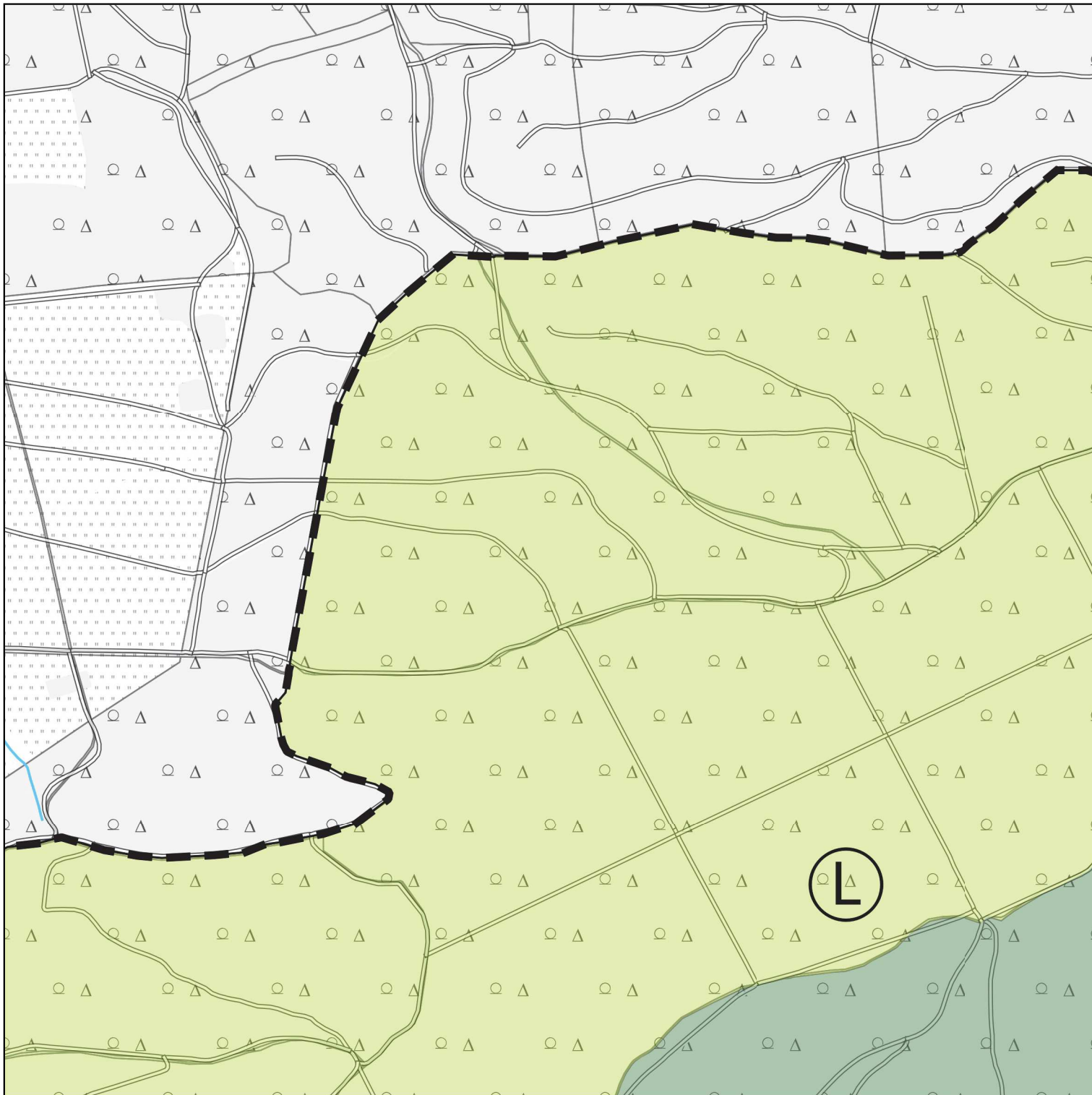


Maßstab 1:10.000  N

Landkreis Göttingen
Der Landrat

Göttingen, den 30.10.2018

gez.
Bernhard Reuter









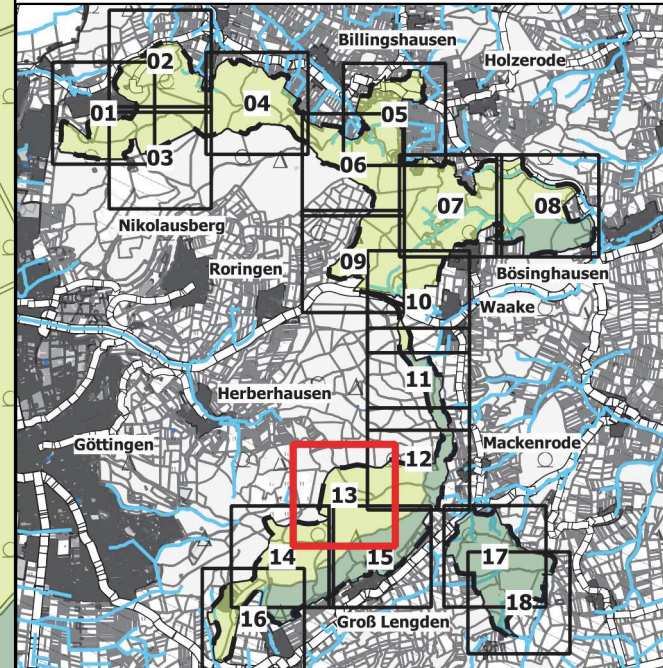
Anlage 2

LANDKREIS GÖTTINGEN

Detailkarte 13 zur Verordnung über das LSG "Göttinger Wald"

Legende

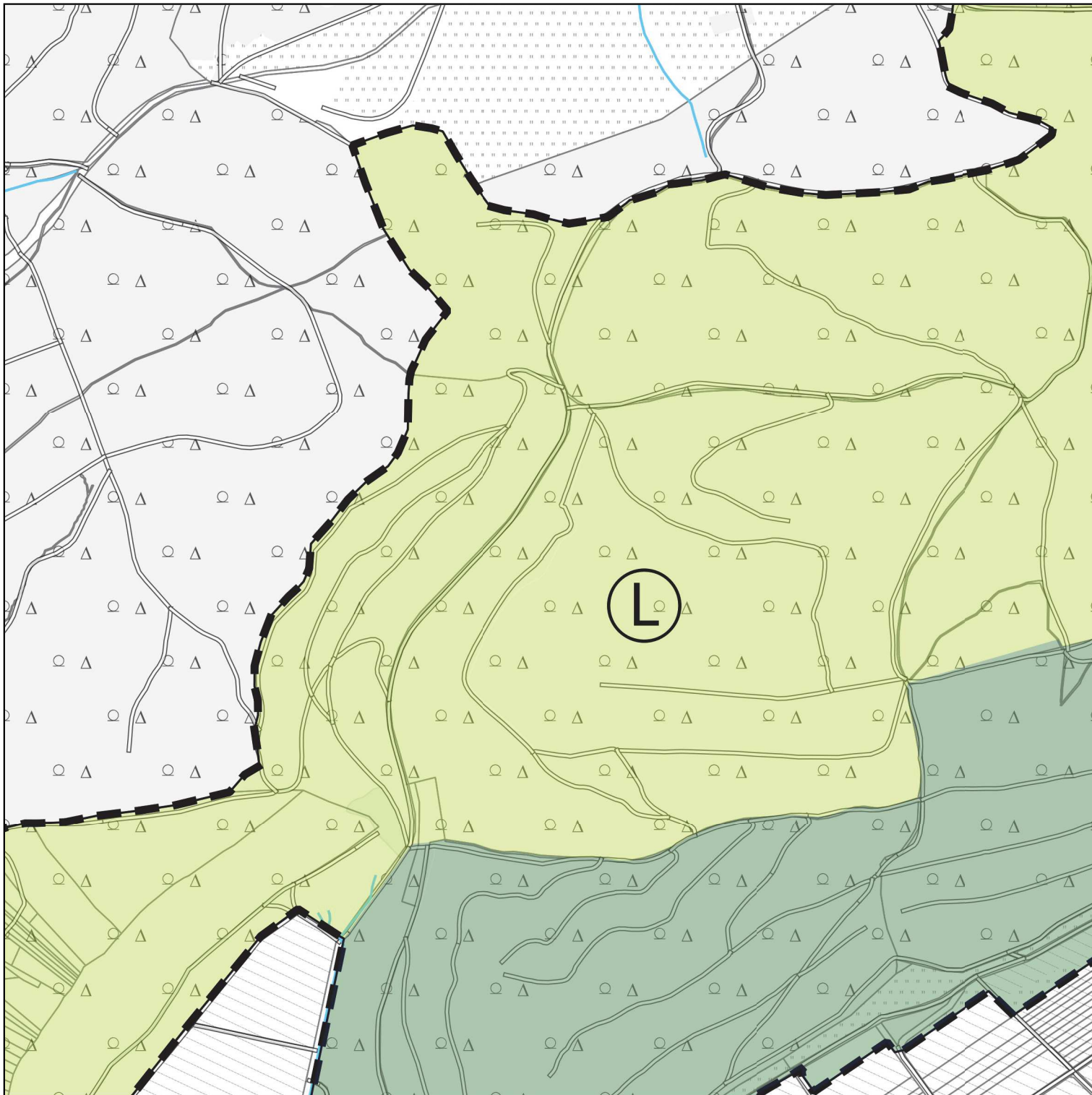
-  Landschaftsschutzgebiet
-  Grenze des Landschaftsschutzgebiets
-  Vogelschutzgebiet im LSG
-  Gewässer II. u. III. Ordnung
-  stehendes Gewässer



Landkreis Göttingen
Der Landrat

Göttingen, den 30.10.2018

gez.
Bernhard Reuter








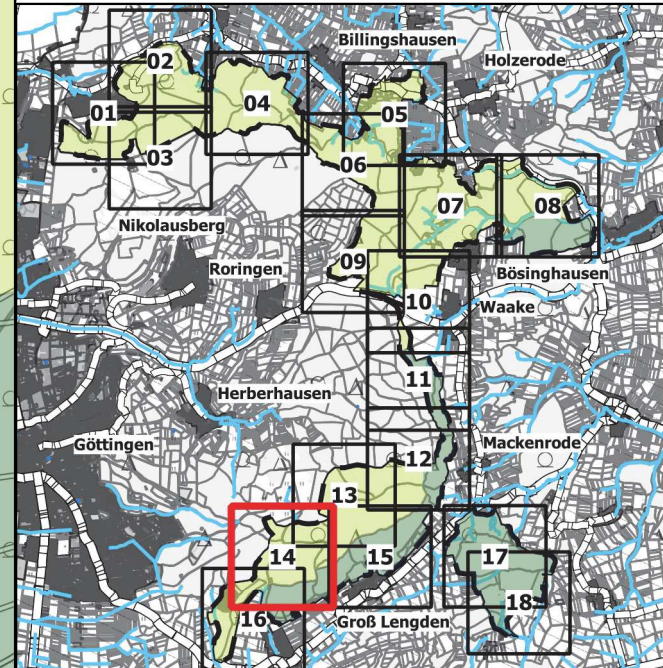
Anlage 2

LANDKREIS GÖTTINGEN

Detailkarte 14 zur Verordnung über das LSG "Göttinger Wald"

Legende

-  Landschaftsschutzgebiet
-  Grenze des Landschaftsschutzgebiets
-  Vogelschutzgebiet im LSG
-  Gewässer II. u. III. Ordnung
-  stehendes Gewässer

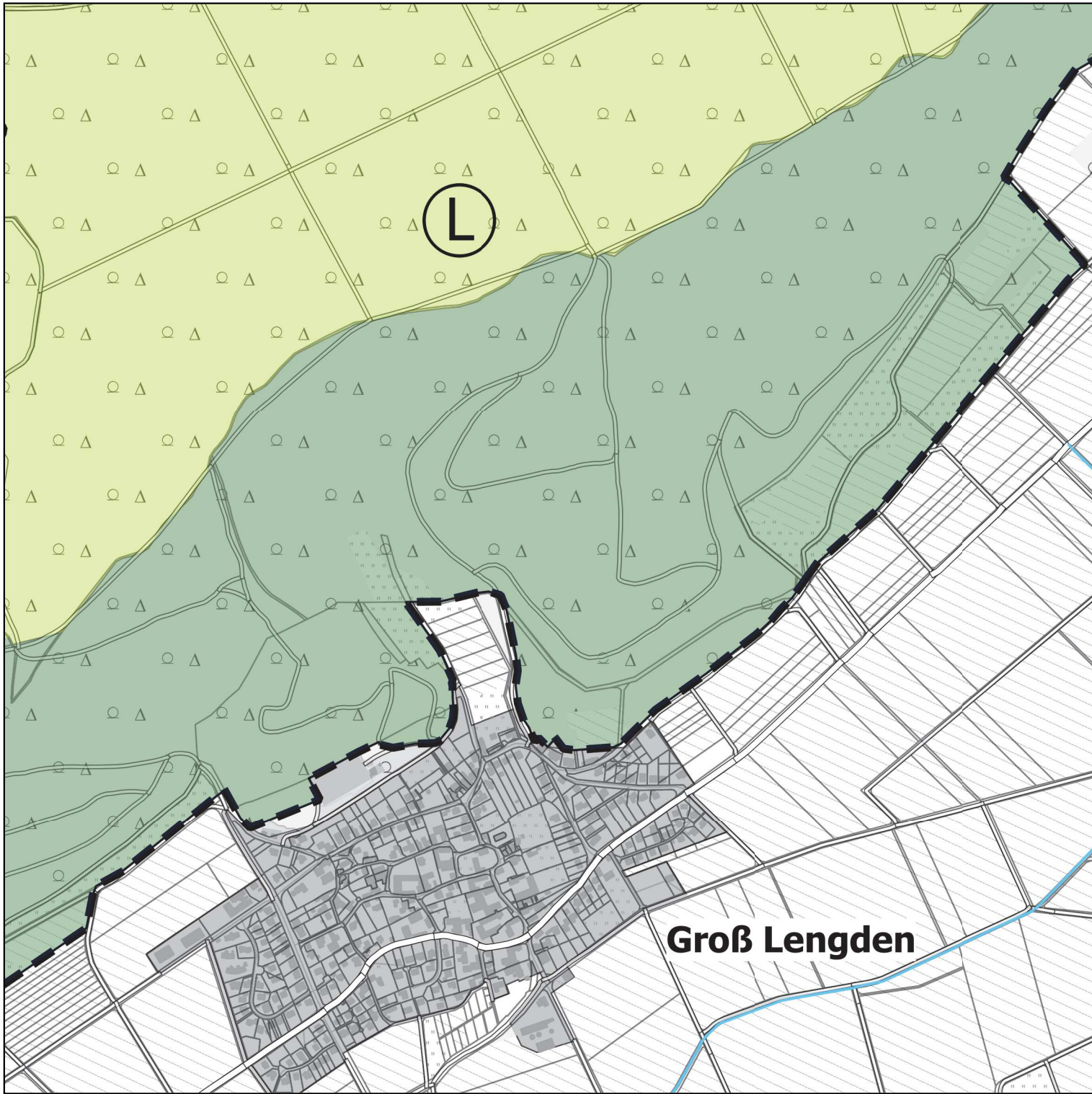


Maßstab 1:10.000  0 100 200 300 m 

Landkreis Göttingen
Der Landrat

Göttingen, den 30.10.2018

gez.
Bernhard Reuter








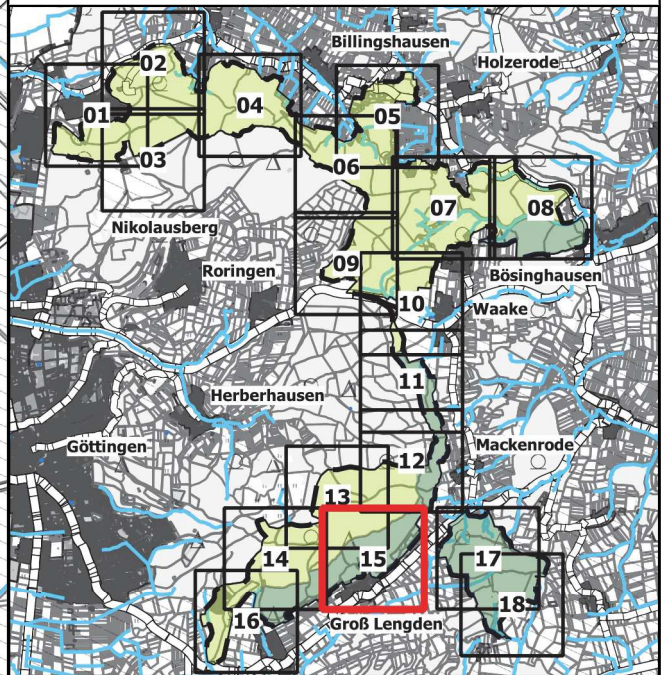
Anlage 2



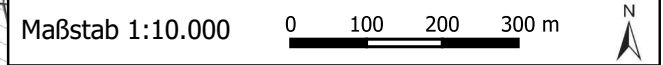
**Detailkarte 15
zur Verordnung über
das LSG "Göttinger Wald"**

Legende

-  Landschaftsschutzgebiet
-  Grenze des Landschaftsschutzgebiets
-  Vogelschutzgebiet im LSG
-  Gewässer II. u. III. Ordnung
-  stehendes Gewässer



Groß Lengden



Landkreis Göttingen
Der Landrat






Göttingen, den 30.10.2018

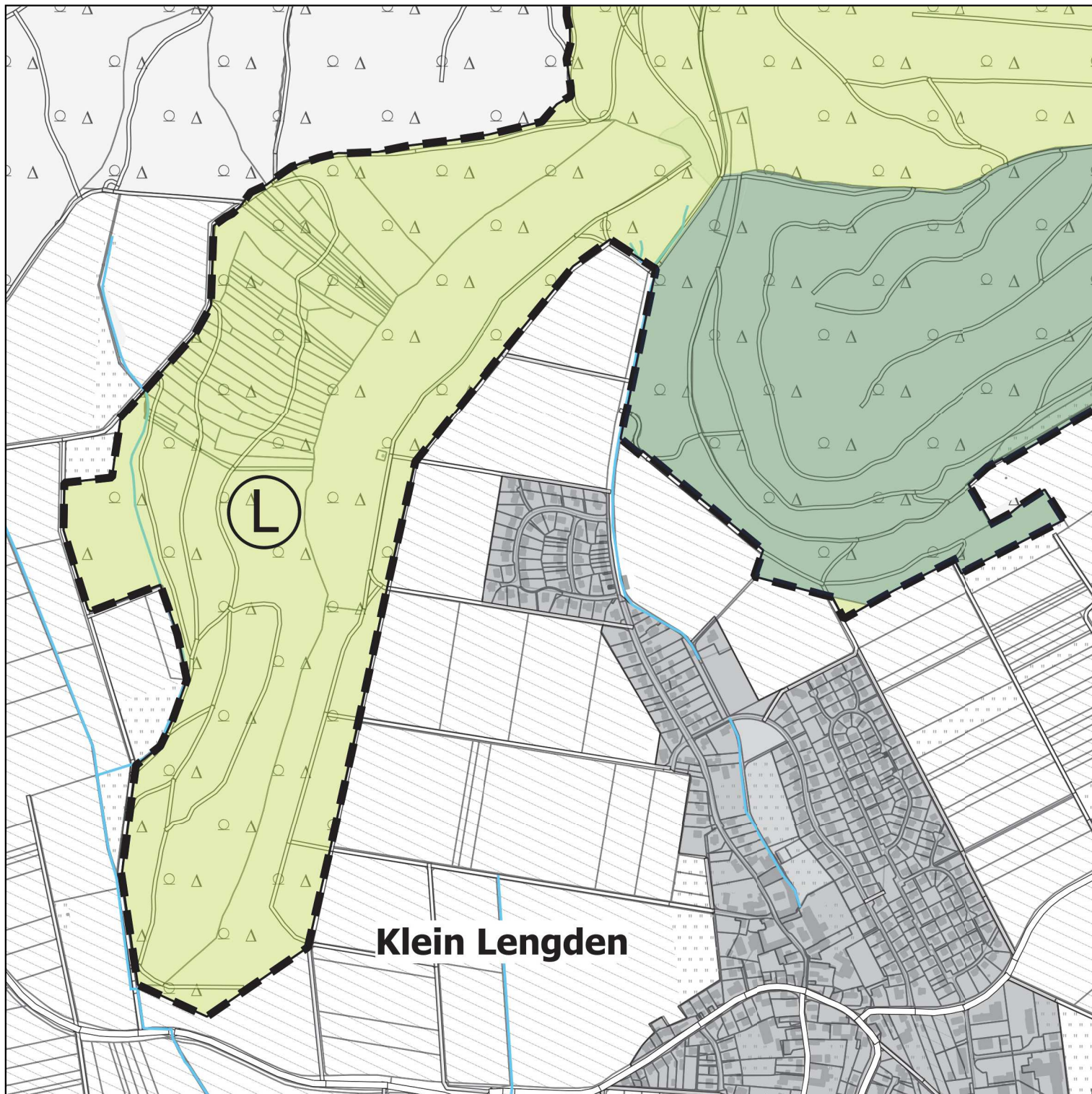
gez.
Bernhard Reuter

Anlage 2

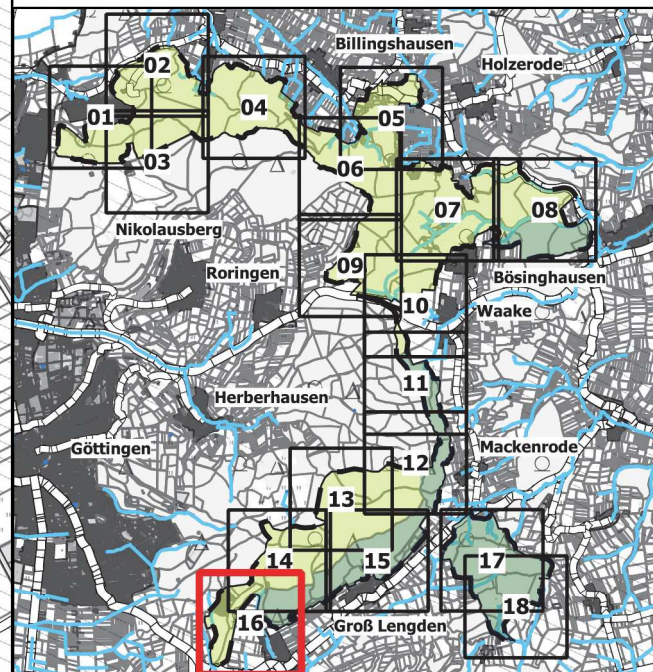
Detailkarte 16 zur Verordnung über das LSG "Göttinger Wald"

Legende

-  Landschaftsschutzgebiet
-  Grenze des Landschaftsschutzgebiets
-  Vogelschutzgebiet im LSG
-  Gewässer II. u. III. Ordnung
-  stehendes Gewässer



Klein Lengden

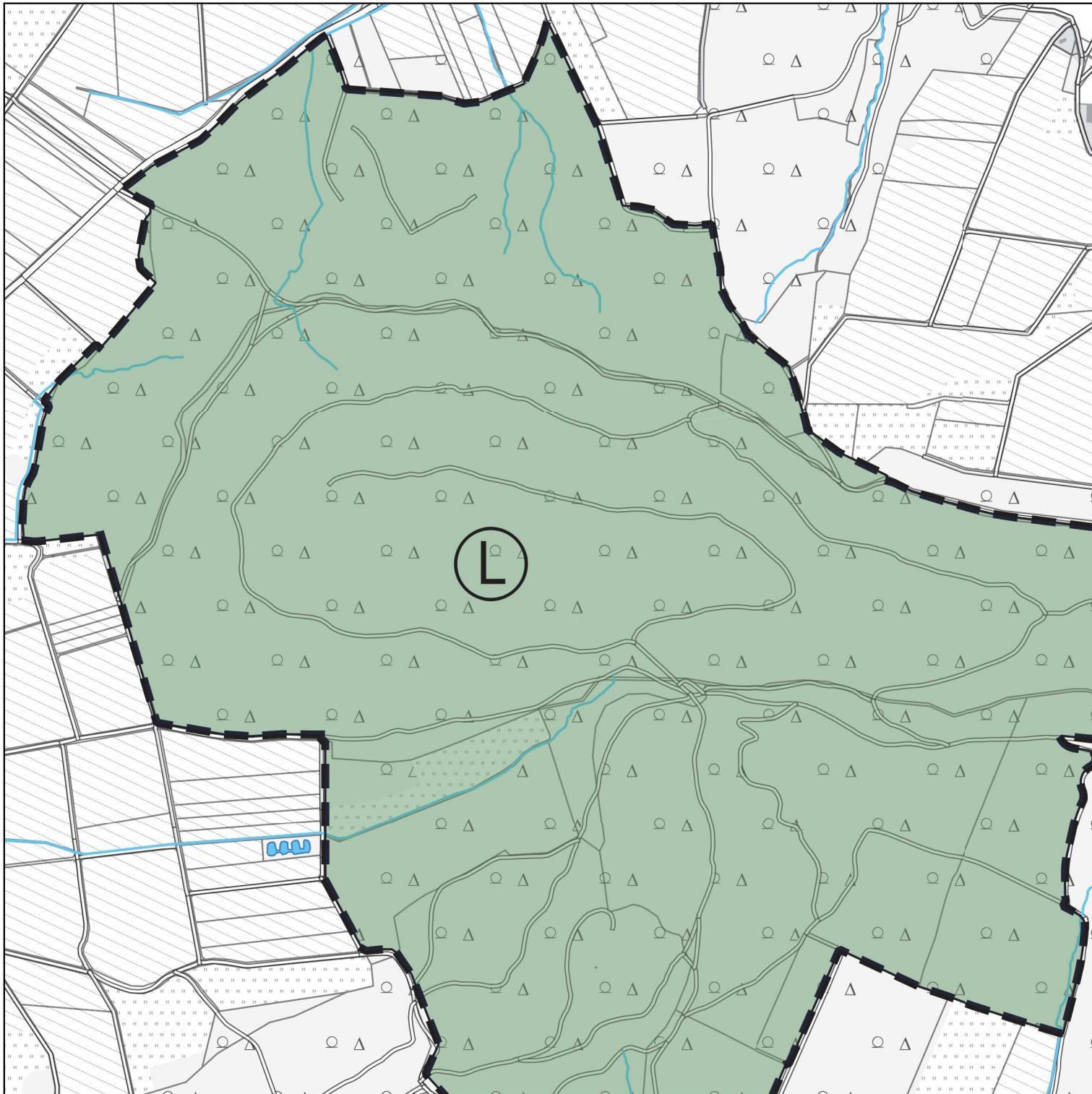


Maßstab 1:10.000  N

Landkreis Göttingen
Der Landrat

Göttingen, den 30.10.2018

gez.
Bernhard Reuter








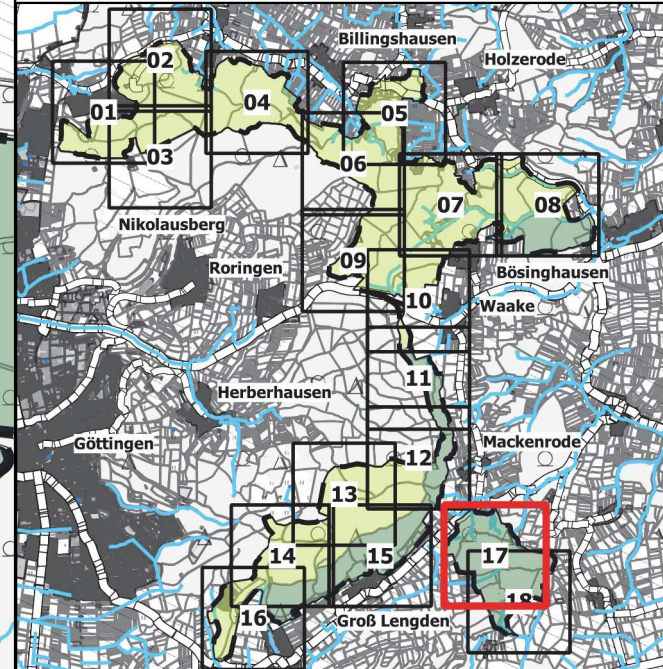
Anlage 2

LANDKREIS GÖTTINGEN

Detailkarte 17 zur Verordnung über das LSG "Göttinger Wald"

Legende

-  Landschaftsschutzgebiet
-  Grenze des Landschaftsschutzgebiets
-  Vogelschutzgebiet im LSG
-  Gewässer II. u. III. Ordnung
-  stehendes Gewässer

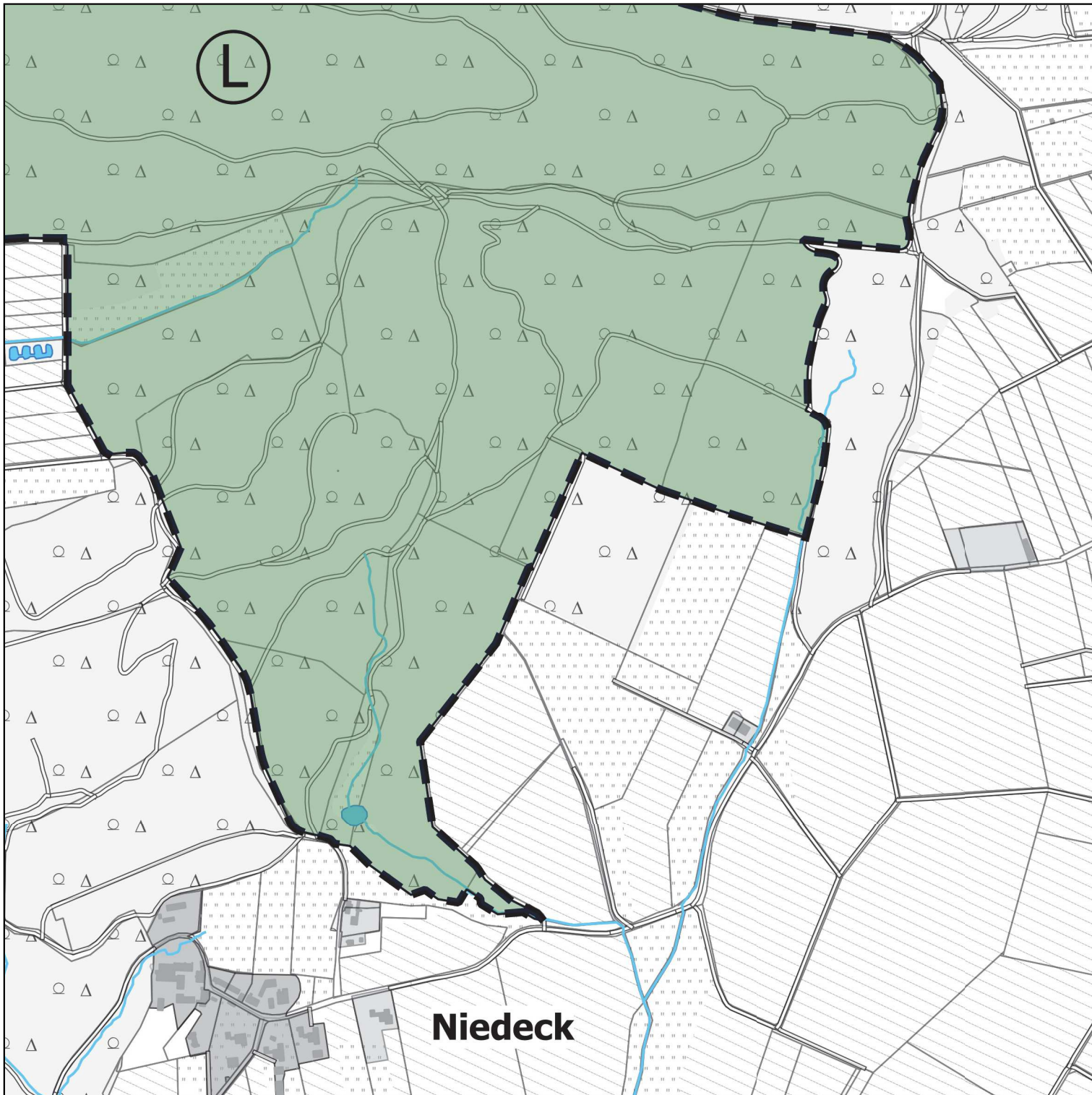


Maßstab 1:10.000 0 100 200 300 m 

Landkreis Göttingen
Der Landrat

Göttingen, den 30.10.2018

gez.
Bernhard Reuter








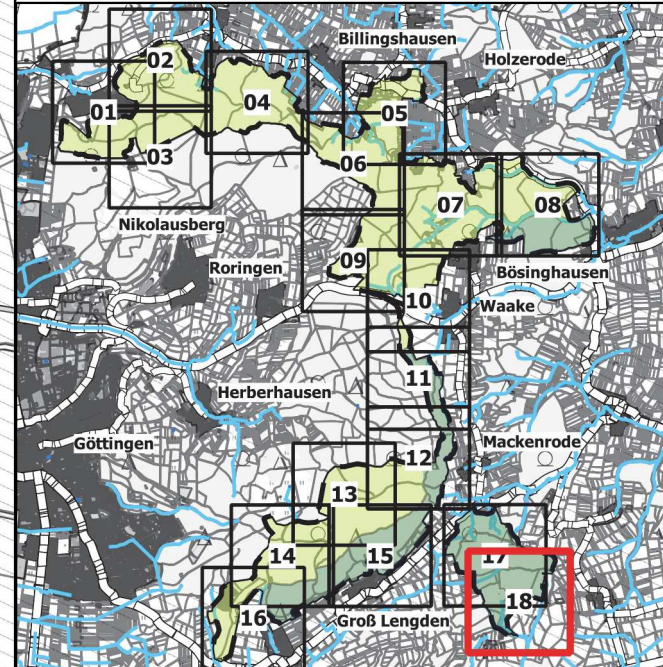
Anlage 2

LANDKREIS GÖTTINGEN

Detailkarte 18 zur Verordnung über das LSG "Göttinger Wald"

Legende

-  Landschaftsschutzgebiet
-  Grenze des Landschaftsschutzgebiets
-  Vogelschutzgebiet im LSG
-  Gewässer II. u. III. Ordnung
-  stehendes Gewässer



Maßstab 1:10.000  N

Landkreis Göttingen
Der Landrat

Göttingen, den 30.10.2018

gez.
Bernhard Reuter