










**Maßnahmenplan  
Lasfelde/Katzenstein/Petershütte**

**LEGENDE**

Mischverkehr	
Radweg, benutzungspflichtig	
Radweg, nicht benutzungspflichtig	
Gemeinsamer Geh-/ Radweg, benutzungspflichtig	
Getrennter Geh-/ Radweg, benutzungspflichtig	
Getrennter Geh-/ Radweg, nicht benutzungspflichtig	
Gehweg/ Radfahrer frei	
Schutzstreifen	
punktuelle Mangel	


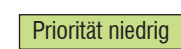
Maßstab: 1:7500 (im Original)  
Stand: Juni 2015

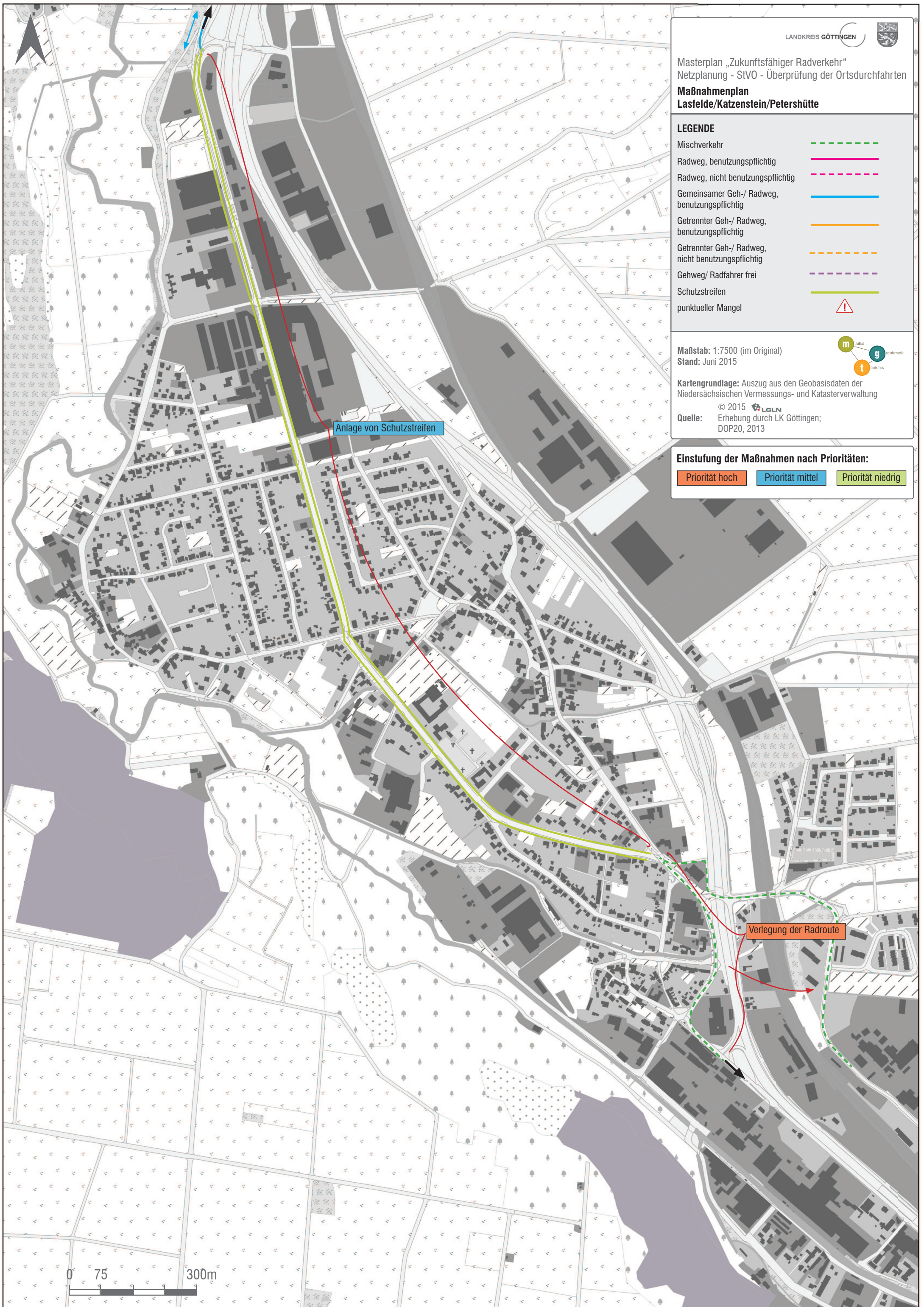


Kartengrundlage: Auszug aus den Geobasisdaten der  
Niedersächsischen Vermessungs- und Katasterverwaltung

© 2015 LGLN  
Quelle: Erhebung durch LK Göttingen;  
DOP20, 2013

**Einstufung der Maßnahmen nach Prioritäten:**

 Priorität hoch	 Priorität mittel	 Priorität niedrig
--	--	---



Anlage von Schutzstreifen

Verlegung der Radroute

