








  
 LANDKREIS GÖTTINGEN

Masterplan „Zukunftsfähiger Radverkehr“  
 Netzplanung - StVO - Überprüfung der Ortsdurchfahrten

**Maßnahmenplan Bad Sachsa**

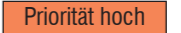
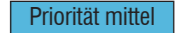
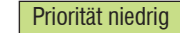
**LEGENDE**

Mischverkehr	
Radweg, benutzungspflichtig	
Radweg, nicht benutzungspflichtig	
Gemeinsamer Geh-/ Radweg, benutzungspflichtig	
Getrennter Geh-/ Radweg, benutzungspflichtig	
Getrennter Geh-/ Radweg, nicht benutzungspflichtig	
Gehweg/ Radfahrer frei	
punktueler Mangel	

Maßstab: 1:7500 (im Original)  
 Stand: Juni 2015

Kartgrundlage: Auszug aus den Geobasisdaten der  
 Niedersächsischen Vermessungs- und Katasterverwaltung  
 © 2015 LGLN  
 Quelle: Erhebung durch LK Göttingen;  
 DOP20, 2013

**Einstufung der Maßnahmen nach Prioritäten:**

 Priorität hoch	 Priorität mittel	 Priorität niedrig
--	--	---