









 LANDKREIS GÖTTINGEN

Masterplan „Zukunftsfähiger Radverkehr“
 Netzplanung - StVO - Überprüfung der Ortsdurchfahrten

Bestands- und Mängelplan Bad Sachsa

LEGENDE

Mischverkehr	
Radweg, benutzungspflichtig	
Radweg, nicht benutzungspflichtig	
Gemeinsamer Geh-/ Radweg, benutzungspflichtig	
Getrennter Geh-/ Radweg, benutzungspflichtig	
Getrennter Geh-/ Radweg, nicht benutzungspflichtig	
Gehweg/ Radfahrer frei	
punktuelle Mängel	

Maßstab: 1:7500 (im Original)
 Stand: Mai 2015

Kartengrundlage: Auszug aus den Geobasisdaten der
 Niedersächsischen Vermessungs- und Katasterverwaltung
 © 2015 LOKAL
 Erhebung durch LK Göttingen;
 DOP20, 2013