





**Anlage 1**


**Übersichtskarte zur Verordnung über das Naturschutzgebiet "Seeburger See"**

**Legende**

-  Grenze des Naturschutzgebiets
-  nachrichtliche Darstellung des NSG "Seeanger, Retlake, Suhletal"
-  Fließende und stehende Gewässer

Maßstab 1: 20.000



Kartengrundlage: Auszug aus den Geobasisdaten des Landesamtes für Geoinformation und Landesvermessung Niedersachsen  © 2019

**LANDKREIS GÖTTINGEN**

Landkreis Göttingen  
Der Landrat

gez.  
Bernhard Reuter

Göttingen, den 14.07.2021