




Anlage 1



Übersichtskarte zur Verordnung über das Naturschutzgebiet "Gipskarstgebiet bei Bad Sachsa"

Legende

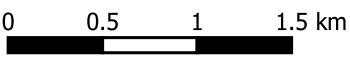

-  Grenze des Naturschutzgebiets
-  Fließgewässer und stehende Gewässer
-  Landkreisgrenze


Landkreis Göttingen
Der Landrat

gez.

Bernhard Reuter

Göttingen, den 04.02.2021

Maßstab 1: 40.000  

Kartengrundlage: Auszug aus den Geobasisdaten des Landesamtes für Geoinformation und Landesvermessung Niedersachsen  © 2019; © GeoBasis-DE / BKG 2018