

Amtsblatt

Nr. 10

Landkreis Göttingen
Reinhäuser Landstraße 4
37083 Göttingen

A. Veröffentlichungen des Landkreises

Verordnung über das Naturschutzgebiet "Gipskarstgebiet bei Bad Sachsa" (einschl. Anlage 1)	159
--------------------------------------------------------------------------------------------	-----

B. Veröffentlichungen der Gemeinden

Stadt Bad Lauterberg im Harz

Bekanntmachung über die Aufforderung zur Benennung von Mitgliedern und stellvertretenden Mitgliedern zur Bildung des Stadtwahlausschusses für die Kommunalwahl am 12.09.2021	181
------------------------------------------------------------------------------------------------------------------------------------------------------------------------------	-----

Bekanntmachung über die Aufforderung an die Parteien und Wählergruppen zur Benennung von Wahlvorstandsbeisitzern für die Kommunalwahl am 12.09.2021	182
-----------------------------------------------------------------------------------------------------------------------------------------------------	-----

Flecken Bovenden

B-Plan Nr. 2 "Hindenburgweg", OT Reyershausen; 2. Änderung	183
------------------------------------------------------------	-----

Gemeinde Landolfshausen

Haushaltssatzung und Bekanntmachung der Haushaltssatzung für das Haushaltsjahr 2021	184
-------------------------------------------------------------------------------------	-----

Öffentliche Bekanntmachung zu den Kommunalwahlen am 12.09.2021	187
----------------------------------------------------------------	-----

Bekanntmachung des Gemeindevahlleiters und dessen Stellvertreterin	
--------------------------------------------------------------------	--

Gemeinde Walkenried

Vorschlag Besetzung Wahlausschuss für die Kommunalwahl am 12.09.2021	188
----------------------------------------------------------------------	-----

C. Veröffentlichungen sonstiger Stellen

Ev.-luth. Kirchenkreisamt Göttingen-Münden

Friedhofsordnung für den Friedhof der Ev.-luth. Kirchengemeinde Atzenhausen in 37124 Rosdorf, Ortsteil Atzenhausen	189
Friedhofsgebührenordnung für den Friedhof der Ev.-luth. Kirchengemeinde Atzenhausen in 37124 Rosdorf, Ortsteil Atzenhausen	201
Friedhofsordnung für den Friedhof der Ev.-luth. Kirchengemeinde Klein Schneen in 37133 Friedland, Ortsteil Klein Schneen	205
Friedhofsgebührenordnung für den Friedhof der Ev.-luth. Kirchengemeinde Klein Schneen in 37133 Friedland, Ortsteil Klein Schneen	217

Zweckverband Naturschutz- und Erholungsgebiet Seeburger See

Verbandsversammlung am 09.03.2021	221
-----------------------------------	-----

Verordnung
über das Naturschutzgebiet
"Gipskarstgebiet bei Bad Sachsa"

in der Stadt Bad Sachsa (Ortsteile Tettenborn, Neuhof, Nüxei und Steina), in der Stadt Bad Lauterberg im Harz (Ortsteile Osterhagen und Bartolfelde), in der Gemeinde Walkenried (Ortsteil Walkenried) und im Gemeindefreien Gebiet Harz im Landkreis Göttingen

vom 04.02.2021

Aufgrund der §§ 20 Abs. 2 Nr. 1, 22 Abs. 1 und 2, 23, 32 Abs. 2 und 3 Bundesnaturschutzgesetz (BNatSchG) vom 29.7.2009 (BGBl. I S. 2542), das zuletzt durch Artikel 290 der Verordnung vom 19.06.2020 (BGBl. I S. 1328) geändert worden ist, i.V.m. den §§ 14, 15, 16 Abs. 1, 23, 32 Abs. 1 Nds. Ausführungsgesetz zum Bundesnaturschutzgesetz (NAGB-NatSchG) vom 19.2.2010 (Nds. GVBl. S. 104) wird verordnet:

§ 1
Naturschutzgebiet

- (1) Das in den Absätzen 2 und 3 näher bezeichnete Gebiet wird zum Naturschutzgebiet (NSG) „Gipskarstgebiet bei Bad Sachsa“ erklärt. Es umfasst auch die ehemaligen NSG „Itelteich“, „Priorteich/Sachsenstein“, „Weißensee und Steinatal“, „Juliushütte“, „Steingraben – Mackenröder Wald“ sowie „Gipskarstlandschaft Bad Sachsa und Walkenried“ sowie die drei Naturdenkmäler „Kleine Trogstainschwinde bei Tettenborn Kolonie“, „Pfaffenholzschwinde“ und „Römerstein bei Nüxei“.
- (2) Das NSG liegt in den naturräumlichen Regionen Weser-Leinebergland und Harz und erstreckt sich vom südwestlichen Harzvorland über den Mittelgebirgsrand bis in den südlichen Teil des Harzes. Es befindet sich in der Stadt Bad Sachsa (Ortsteile Tettenborn, Neuhof, Nüxei und Steina), in der Stadt Bad Lauterberg im Harz (Ortsteile Osterhagen und Bartolfelde), in der Gemeinde Walkenried (Ortsteil Walkenried) und im Gemeindefreien Gebiet Harz.
- (3) Die Lage des NSG ist aus der mitveröffentlichten Übersichtskarte im Maßstab 1:40.000 (Anlage 1) zu entnehmen, die Grenze des NSG ergibt sich aus den maßgeblichen und mitveröffentlichten Karten im Maßstab 1:10.000 (Anlage 2). Der tatsächliche Grenzverlauf der dargestellten Flächen befindet sich in der Mitte der verwandten Symbole (Striche, Punkte). Die Karten sind Bestandteil dieser Verordnung. Sie können von jedermann während der Dienststunden beim Landkreis Göttingen - untere Naturschutzbehörde -, bei der Stadt Bad Sachsa, der Stadt Bad Lauterberg im Harz und der Gemeinde Walkenried unentgeltlich eingesehen werden.
- (4) Das NSG umfasst das Fauna-Flora-Habitat-(FFH-)Gebiet 136 „Gipskarstgebiet bei Bad Sachsa“ (DE 4329-303) gemäß der Richtlinie 92/43/EWG (FFH-Richtlinie) des Rates

vom 21.05.1992 zur Erhaltung der natürlichen Lebensräume sowie der wild lebenden Tiere und Pflanzen (ABl. EG Nr. L 206 S. 7; 1996 Nr. L 59 S. 63), zuletzt geändert durch Richtlinie 2013/17/EU des Rates vom 13.05.2013 (ABl. EU Nr. L 158 S. 193).

- (5) Das NSG hat eine Größe von ca. 1546 ha.

§ 2 Schutzzweck

- (1) Das aus mehreren Teilflächen bestehende NSG "Gipskarstgebiet bei Bad Sachsa" erstreckt sich von Osterhagen im Südwesten bis nach Walkenried an der thüringischen Landesgrenze bei Ellrich im Nordosten. Es umfasst eine Vielzahl von Biotopkomplexen auf Zechstein mit einzigartigen Strukturen des Gipskarstes und bedeutenden Restflächen historischer Kulturlandschaften wie die Walkenrieder Klosterteiche und alte Hute- waldstrukturen. Auch geschichtlich bedeutsame Orte wie die ehemaligen KZ-Außenla- ger bei Ellrich-Juliusshütte, Nüxei und Osterhagen sind Teil des Schutzgebietes. Ferner liegen Bereiche des NSG im „Grünen Band Eichsfeld-Werratal“.

Das NSG wird in weiten Teilen von Buchenwäldern geprägt, in denen sich kleinflächig Schluchtwälder, Höhlen, Erdfälle, Felsen und andere Karststrukturen finden, deren trockene Standorte Kalktrockenrasen und Gebüsche tragen. Eine besondere Bedeutung hat die Himmelreichhöhle, eine außerordentlich große Höhle im Gipsmassiv zwischen Itelteich und Pontelteich. Aus geologischer Sicht bedeutend ist darüber hinaus die Bil- dung von Quellungshöhlen auf ehemaligen Steinbruchsohlen durch Vergipsung des freigelegten Anhydritgesteins.

Einen weiteren Schwerpunkt des Gebietes bilden Grünlandflächen unterschiedlicher Ausprägungen sowie artenreiche und größtenteils naturnahe Teiche, die von Sümpfen, Erlen-Bruch- und Sumpfwäldern umgeben werden. Das Gebiet umfasst zudem natürli- che Fließgewässerabschnitte und Talauen mit Feucht- und Nasswiesen, Hochstauden- fluren und Erlen-Eschen-Auwäldern. Dabei weist insbesondere die Steina eine natürlich vorkommende, stark schwankende Wasserführung auf.

Der Schutzgebietsteil südlich der Bundesstraße 243n ist Teil des bedeckten Karstes im Südharz. Hier stehen Flusskiese und Buntsandstein über verkarsteten Zechstein an. Die Flächen östlich des Weißensees sind mit einem naturnahen Seggen-Buchenwald mit Eiben- und Elsbeerenvorkommen bestanden. Eine weitere Besonderheit sind die Dolinen östlich von Nüxei, in denen sich ein größeres zusammenhängendes Feuchtge- biet entwickelt hat.

Das Gebiet gehört zum Biotopverbund gemäß § 21 BNatSchG und dient der Vernet- zung von Gipskarstbiotopen des südwestlichen Harzvorlandes sowie der Sicherung des länderübergreifenden Biotopverbundes zwischen Harz und Hainich. Die vielfältigen Bi- otopkomplexe stellen bedeutsame Lebensräume insbesondere für verschiedene Tier- arten dar, wie zum Beispiel Kammmolch (*Triturus cristatus*), Geburtshelferkröte (*Alytes obstetricans*), Zauneidechse (*Lacerta agilis*), Groppe (*Cottus gobio*), Bachneunauge (*Lampetra planeri*), Uhu (*Bubo bubo*), Gartenschläfer (*Eliomys quercinus*), Wildkatze (*Felis silvestris*), Luchs (*Lynx lynx*), Biber (*Castor fiber*) und eine Vielzahl von hochgra- dig gefährdeten Tagfalter-Arten.

Weiter ist das Schutzgebiet als eines der fledermausartenreichsten FFH-Gebiete Nie- dersachsens von herausragender Bedeutung für eine bemerkenswerte Anzahl an Fle- dermausarten, u. a. Fransenfledermaus (*Myotis nattereri*), Große und Kleine Bartfleder- maus (*Myotis brandtii*, *M. mystacinus*), Nymphenfledermaus (*Myotis alcaethoe*), Großes

Mausohr (*Myotis myotis*), Wasserfledermaus (*Myotis daubentonii*), Bechsteinfledermaus (*Myotis bechsteinii*), Mopsfledermaus (*Barbastella barbastellus*), Nordfledermaus (*Eptesicus nilssonii*), Breitflügelfledermaus (*Eptesicus serotinus*), Großer und Kleiner Abendsegler (*Nyctalus noctula*, *N. leisleri*), Braunes Langohr (*Plecotus auritus*), Raufhautfledermaus (*Pipistrellus nathusii*) und Zwergfledermaus (*Pipistrellus pipistrellus*).

- (2) Allgemeiner Schutzzweck für das NSG ist nach Maßgabe der §§ 23 Abs. 1 und 32 Abs. 3 BNatSchG i. V. m. § 16 NAGBNatSchG die Erhaltung, Entwicklung und Wiederherstellung von Lebensstätten, Biotopen und Lebensgemeinschaften nachfolgend näher bestimmter wild lebender, schutzbedürftiger Tier- und Pflanzenarten, und der Schutz von Natur und Landschaft aus besonderen wissenschaftlichen, naturgeschichtlichen und landeskundlichen Gründen sowie wegen ihrer Seltenheit, besonderen Eigenart, Vielfalt und hervorragenden Schönheit.

Die Erklärung zum NSG bezweckt insbesondere

1. die Erhaltung und Entwicklung der gipskarsttypischen Landschaftsausprägung des Südhärzer Zechsteingürtels mit Erdfällen, Höhlen, Bachschwinden, Karrenfeldern, Quellungshöhlen, Poljen und natürlichen aber auch anthropogen geschaffenen Gipsfelsen mit Spalten- und Felsbandvegetation, Gipsschuttfuren sowie Pionierrasen; von besonderer Bedeutung sind der Sachsenstein als größte Gipsfelswand Mitteleuropas, die Dolomitfelsen des Römersteins als freiliegendes Zechsteinriff mit hoher heimatkundlicher Bedeutung und die Fitzmühle, eine nach Westen exponierte Gipssteilwand mit Austritt eines Höhlenbaches in ein Karstblindtal,
2. die Erhaltung und Entwicklung von Fledermausquartieren, insbesondere von natürlichen Gipskarsthöhlen (z.B. die Himmelreichhöhle, das Weingartenloch, und die Trogsteinhöhlen) und Stollen (z.B. im Bereich des KZ-Geländes Juliushütte) als Winter- und Schwärmquartiere, sowie der Jagdlebensräume von in Ihrem Bestand gefährdeten Fledermaus-Arten, unter anderem des Großen Mausohrs (*Myotis myotis*), der Mopsfledermaus (*Barbastella barbastellus*), der Bechsteinfledermaus (*Myotis bechsteinii*) sowie der unter § 2 Abs.1 genannten Arten,
3. die Erhaltung und Entwicklung von artenreichen Kalkmagerrasen, auch in aufgelassenen Gipssteinbrüchen, unter anderem als Lebensraum von Reptilien und Insekten,
4. die Erhaltung der natürlichen oder naturnahen Teiche mit ihren Sumpf- und Verlandungsflächen, unter anderem als avifaunistisch wertvolle Bereiche,
5. die Erhaltung und Entwicklung in enger Verzahnung mit den karsttypischen Erscheinungen stehenden naturnahen Waldmeister- und Hainsimsen-Buchenwäldern insbesondere auf Gips und Orchideen-Buchenwäldern an steilen Gips- und Dolomitfelsen sowie Schluchtwäldern an nordexponierten Gipssteilhängen wie z.B. im Bereich der Gipsklippen des Rösebergs,
6. die Entwicklung von Pionier- und Sukzessionswald zu standortgerechten Waldgesellschaften unter anderem zum Schutz des Lebensraums von Uhu und diversen Fledermausarten,
7. die Sicherung der historischen Waldnutzungsform „Hutewald“ bei Walkenried,

8. die Erhaltung und Entwicklung von naturnahen Fließgewässern unter anderem als Lebensraum für Groppe und Bachneunauge, mit bedeutenden Erlen-Esche-Auwäldern und Hochstaudensäumen,
 9. die Erhaltung des Seggenbuchenwaldes mit Eibe und Elsbeere östlich der Fitzmühle,
 10. die Entwicklung der Gewässerdurchgängigkeit,
 11. die Erhaltung und Entwicklung von halbnatürlichen bis naturnahen Teichgebieten, zum Teil als kalkhaltige Stillgewässer mit benthischer Vegetation aus Armleuchteralgen, zum Teil als nährstoffarme oder nährstoffreiche Stillgewässer, vielfach mit gut ausgeprägter Wasser- und Verlandungsvegetation, zum Teil auch als wassergefüllte Erdfälle oder mit stark schwankenden Karstwasserspiegel, unter anderem als Teillebensraum von Amphibien wie z.B. des Kammmolchs,
 12. die Erhaltung und Entwicklung von nutzungsbedingten mesophilen, aber auch bodensauren Eichen-Mischwäldern auf Buchenwaldstandorten, unter anderem als Teillebensraum von diversen Fledermausarten und der Wildkatze, z.B. rund um das Teichgebiet bei Walkenried,
 13. die Erhaltung und Entwicklung von feuchten Grünland- und Niedermoorbereichen, unter anderem mit Pfeifengraswiesen, nährstoffarmen Seggenrieden, Staudenfluren und Borstgrasrasen,
 14. die Vernetzung der Lebensräume im Gipskarst für verschiedene Tier- und Pflanzenarten,
 15. die Förderung einer an den vorgenannten Zielen des Naturschutzes orientierten landwirtschaftlichen Bewirtschaftung,
 16. die naturnahe und landschaftsgerechte Neugestaltung der im Abbau befindlichen und herzurichtenden Steinbrüche.
- (3) Das NSG gemäß § 1 Abs. 4 ist Teil des kohärenten europäischen ökologischen Netzes „Natura 2000“; die Unterschutzstellung des FFH-Gebietes 136 „Gipskarstgebiet bei Bad Sachsa“ trägt dazu bei, den günstigen Erhaltungszustand der maßgeblichen Lebensraumtypen und Arten im FFH-Gebiet 136 insgesamt zu erhalten oder wiederherzustellen.
- (4) Erhaltungsziele des FFH-Gebietes sind die Erhaltung und Wiederherstellung günstiger Erhaltungszustände
1. insbesondere der prioritären Lebensraumtypen (Anhang I der FFH-Richtlinie)
 - a) Temporäre Karstseen und –tümpel (LRT 3180*) als naturnahe, temporäre Gewässer in Erdfällen, Dolinen und Poljen, welche durch einen natürlichen Grund- und Karstwasserhaushalt mit episodischem oder periodischem Anstieg des Wasserspiegels geprägt sind. Diese liegen teils in naturnahen Wäldern, teils in extensiv genutztem, artenreichem Grünland. Die typischen Tier- und Pflanzenarten, wie z. B. Kammmolch (*Triturus cristatus*), kommen in stabilen Populationen vor,

- b) Basenreiche oder Kalk-Pionierrasen (LRT 6110*) als naturnahe, besonnte Kalk- und Gipsfelsköpfe sowie offene und steinige Stellen in flachgründigen Kalkmagerasen mit Pionierrasen aus Therophyten und *Sedum*-Arten. Die charakteristischen Tier- und Pflanzenarten, wie z.B. Felsen-Schmalwand (*Cardamine petraea*), kommen in stabilen Populationen vor,
- c) Artenreiche Borstgrasrasen (LRT 6230*) als arten- und strukturreiche, überwiegend gehölzfreie und teilweise mit alten Baumgruppen bestandene Borstgrasrasen auf nährstoffarmen, trockenen bis feuchten Standorten, die extensiv beweidet oder gemäht werden. Die charakteristischen Tier- und Pflanzenarten wie Pillen-Segge (*Carex pilulifera*), Heide-Nelke (*Dianthus deltoides*), Berg-Platterbse (*Lathyrus linifolius*), Gewöhnliches Kreuzblümchen (*Polygala vulgaris*) und Blutwurz (*Potentilla erecta*) kommen in stabilen Populationen vor,
- d) Kalkschutthalden (LRT 8160*) als naturnahe, waldfreie Gippschutthalden mit intakten Standortverhältnissen und ungestörter, standorttypischer Vegetation. Die charakteristischen Tier- und Pflanzenarten, wie z.B. Kalk-Blaugras (*Sesleria albicans*), Stinkender Storchschnabel (*Geranium robertianum*), Ruprechtsfarn (*Gymnocarpium robertianum*) und Kriechendes Gipskraut (*Gypsophila repens*) kommen in stabilen Populationen vor,
- e) Schlucht- und Hangmischwälder (LRT 9180*) als naturnahe, strukturreiche Bestände mit natürlichem Relief und intakter Bodenstruktur, überwiegend innerhalb großflächiger und unzerschnittener, naturnaher Waldgebiete. Die Bestände umfassen alle natürlichen oder naturnahen Entwicklungsphasen in mosaikartiger Struktur und mit ausreichendem Flächenanteil. Es ist ein überdurchschnittlich hoher Anteil von Altholz, Höhlenbäumen und sonstigen lebenden Habitatbäumen sowie von starkem, liegendem und stehendem Totholz vorhanden. Daneben sind spezifische Habitatstrukturen wie Felsen, Felsschutt und Höhlen vorhanden. In der Baumschicht kommen insbesondere Esche (*Fraxinus excelsior*), Berg-Ahorn (*Acer pseudoplatanus*), Berg-Ulme (*Ulmus glabra*) und Sommer-Linde (*Tilia platyphyllos*) vor. Die Naturverjüngung der lebensraumtypischen Baumarten ist ohne Gatter möglich. Die charakteristischen Tier- und Pflanzenarten, wie z.B. Echter Wurmfarne (*Dryopteris filix-mas*) und Ausdauerndes Silberblatt (*Lunaria rediviva*), kommen in stabilen Populationen vor,
- f) Moorwälder (LRT 91D0*) als naturnahe, strukturreiche Moorwälder auf nassen bis morastigen, nährstoffarmen bis mäßig nährstoffreichen Standorten mit intaktem Wasserhaushalt sowie natürlichem Relief und intakter Bodenstruktur. Diese umfassen verschiedene natürliche oder naturnahe Entwicklungsphasen in mosaikartiger Struktur und mit ausreichendem Flächenanteil. Der Anteil von Altholz und besonderen Habitatbäumen sowie starkem liegendem und stehendem Totholz ist überdurchschnittlich hoch. Die charakteristischen Tier- und Pflanzenarten, wie z.B. Schmalblättriges Wollgras (*Eriophorum angustifolium*) und Gewöhnliches Pfeifengras (*Molinia caerulea*), kommen in stabilen Populationen vor,
- g) Auenwälder mit Erle, Esche, Weide (LRT 91E0*) als naturnahe, strukturreiche, feuchte bis nasse Erlen-, Eschen- und Weidenauwälder verschiedenster Ausprägungen in Quellbereichen und an Bächen mit natürlichem Relief und intakter Bodenstruktur. Die Bestände weisen verschiedene Entwicklungsphasen in mosaikartiger Verzahnung sowie einen naturnahen Wasserhaushalt mit periodischen Überflutungen auf und sind aus lebensraumtypischen Baumarten wie Schwarzerle

(*Alnus glutinosa*), Esche (*Fraxinus excelsior*), Bruch-Weide (*Salix fragilis*) und Silber-Weide (*Salix alba*) zusammengesetzt. Ein überdurchschnittlich hoher Alt- und Totholzanteil, Höhlen- und sonstige Habitatbäume sowie spezifische auentypische Habitatstrukturen (wie Tümpel und Verlichtungen) sind von besonderer Bedeutung für die Artenvielfalt. Die charakteristischen Tier- und Pflanzenarten, wie z.B. Bitteres Schaumkraut (*Cardamine amara*), Winkel-Segge (*Carex remota*), Bach-Nelkenwurz (*Geum rivale*), Hain-Sternmiere (*Stellaria nemorum*), Kleiner Baldrian (*Valeriana dioica*), Kleinspecht (*Dryobates minor*), Wasserramsel (*Cinclus cinclus*) und Eisvogel (*Alcedo atthis*), kommen in stabilen Populationen vor.

2. insbesondere der übrigen Lebensraumtypen (Anhang I der FFH-Richtlinie)

- a) Nährstoffarme bis mäßig nährstoffreiche Stillgewässer mit Strandrings- oder Zwergbinsenvegetation (LRT 3130) als basenarme Stillgewässer mit klarem Wasser sowie sandigem, schlammigem oder steinigem Grund, mit flachen Ufern und mit natürlichen oder durch traditionelle Nutzungsformen bedingten Wasserschwankungen, die eine standorttypische Strandrings- und/oder Zwergbinsen-Vegetation aufweisen. Die charakteristischen Tier- und Pflanzenarten, wie z.B. Eiumpfbinse (*Eleocharis ovata*), kommen in stabilen Populationen vor,
- b) Nährstoffarme bis mäßig nährstoffreiche kalkhaltige Stillgewässer mit Armelechteralgen (LRT 3140) als Kleingewässer mit natürlichen bzw. naturnahen Gewässerstrukturen, klarem, kalkhaltigem bzw. basenreichem Wasser, vorwiegend mergeligem oder steinigem Grund, einer gut entwickelten Unterwasser-Vegetation aus Armelechteralgen sowie naturnahen Verlandungs- und Uferbereichen. Die charakteristischen Tier- und Pflanzenarten, wie z.B. Vielstachelige Armelechteralge (*Chara polyacantha*), kommen in stabilen Populationen vor,
- c) Natürliche und naturnahe nährstoffreiche Stillgewässer mit Laichkraut- oder Froschbiss-Gesellschaften (LRT 3150) als naturnahe nährstoffreiche Stillgewässer mit klarem bis leicht getrübbtem Wasser sowie gut entwickelter Wasser- und Verlandungsvegetation, u.a. mit Vorkommen submerser Großlaichkraut-Gesellschaften und/oder Froschbiss-Gesellschaften. Die charakteristischen Tier- und Pflanzenarten, wie z.B. *Potamogeton*-Arten und Südlicher Wasserschlauch (*Utricularia australis*), kommen in stabilen Populationen vor,
- d) Kalk-Trockenrasen und ihre Verbuschungsstadien (LRT 6210) als arten- und strukturreiche Kalkmagerrasen mit einem ausgewogenen Verhältnis zwischen lückigen, kurzrasigen, hochwüchsigen, gehölzfreien und gehölzreichen Partien oder als naturnahe Blaugrasrasen auf Gips. Die charakteristischen Tier- und Pflanzenarten, wie Gewöhnlicher Wundklee (*Anthyllis vulneraria*), Gewöhnliches Zittergras (*Briza media*), Braunrote Stendelwurz (*Epipactis atrorubens*), Fransenezian (*Gentianopsis ciliata*), Deutscher Kranzenzian (*Gentianella germanica*), Große Händelwurz (*Gymnadenia conopsea*), Weidenblättriger Alant (*Inula salicina*) und Kalk-Blaugras (*Sesleria albicans*), kommen in stabilen Populationen vor,
- e) Pfeifengraswiesen (LRT 6410) als artenreiche Wiesen auf stickstoffarmen, basenreichen oder mäßig basenarmen, feuchten bis nassen Standorten. Die charakteristischen Tier- und Pflanzenarten wie Heil-Ziest (*Betonica officinalis*), Hirse-Segge (*Carex panicea*), Kümmelblättriger Silge (*Selinum carvifolia*) und Gewöhnlicher Teufelsabbiss (*Succisa pratensis*) kommen in stabilen Populationen vor,

- f) Feuchte Hochstaudenfluren (LRT 6430) als artenreiche Hochstaudenfluren auf mäßig nährstoffreichen, feuchten bis nassen Standorten naturnaher Ufer und Waldränder, die je nach Ausprägung keine bis geringe oder zumindest keine dominierenden Anteile von Nitrophyten und Neophyten aufweisen. Die charakteristischen Tier- und Pflanzenarten wie Gewöhnlicher Wasserdost (*Eupatorium cannabinum*), Mädesüß (*Filipendula ulmaria*), Gewöhnlicher Gilbweiderich (*Lysimachia vulgaris*) kommen in stabilen Populationen vor,
- g) Magere Flachland-Mähwiesen (LRT 6510) als artenreiche, nicht oder wenig gedüngte Mähwiesen bzw. wiesenartige Extensivweiden auf von Natur aus mäßig feuchten bis mäßig trockenen Standorten mit natürlichem Relief in landschaftstypischer Standortabfolge, vielfach im Komplex mit Feuchtgrünland sowie landschaftstypischen Gehölzen (Hecken, Gebüsche, Baumgruppen). Die charakteristischen Tier- und Pflanzenarten, wie z.B. Wiesen-Storchschnabel (*Geranium pratense*) und Goldhafer (*Trisetum flavescens*), kommen in stabilen Populationen vor,
- h) Übergangs- und Schwingrasenmoore (LRT 7140) als naturnahe, waldfreie Moore, u.a. mit torfmoosreichen Seggen- und Wollgras-Rieden, auf sehr nassen, nährstoffarmen Standorten insbesondere im Verlandungsbereich der Teiche, meist im Komplex mit nährstoffarmen Stillgewässern und anderen Moortypen. Die charakteristischen Tier- und Pflanzenarten wie Schnabelsegge (*Carex rostrata*), Schmalblättriges Wollgras (*Eriophorum angustifolium*) und Fieberklee (*Menyanthes trifoliata*) kommen in stabilen Populationen vor,
- i) Kalkfelsen mit Felsspaltvegetation (LRT 8210) als natürlich strukturierte, ungestörte Klippen und Felswände mit intakten Standortverhältnissen und ungestörter, standorttypischer Vegetation in je nach Standort verschiedenartigen Ausprägungen von feucht-kühl bis trocken-warm. Die charakteristischen Tier- und Pflanzenarten wie Mauerraute (*Asplenium ruta-muraria*), Brauner Streifenfarn (*Asplenium trichomanes*), Zerbrechliches Blasenfarn (*Cystopteris fragilis*) und Kriechendes Gipskraut (*Gypsophila repens*) kommen in stabilen Populationen vor,
- j) Nicht touristisch erschlossene Höhlen (LRT 8310) als ungestörte Höhlen mit natürlichen Strukturen (z.B. Höhlengewässer) und mikroklimatischen Verhältnissen, die insbesondere als Fledermausquartiere geeignet sind. Die charakteristischen Arten, wie zum Beispiel das Große Mausohr (*Myotis myotis*) und das Braune Langohr (*Plecotus auritus*), kommen in stabilen Populationen vor,
- k) Hainsimsen-Buchenwälder (LRT 9110) als naturnahe, strukturreiche, möglichst großflächige und unzerschnittene Bestände auf mehr oder weniger basenarmen, trockenen bis mäßig feuchten Standorten mit natürlichem Relief und intakter Bodenstruktur. Die Bestände umfassen alle natürlichen oder naturnahen Entwicklungsphasen in mosaikartiger Struktur und mit ausreichendem Flächenanteil. Die Naturverjüngung der Rotbuche (*Fagus sylvatica*) und der lebensraumtypischen Mischbaumarten, wie z.B. Trauben-Eiche (*Quercus petraea*), Stiel-Eiche (*Quercus robur*) oder Eberesche (*Sorbus aucuparia*), ist in der Regel ohne Gatter möglich. Es ist ein überdurchschnittlich hoher Anteil von Altholz, Höhlenbäumen und sonstigen lebenden Habitatbäumen sowie von starkem, liegendem und stehendem Totholz vorhanden. Die charakteristischen Tier- und Pflanzenarten, wie Wald-Reitgras (*Calamagrostis arundinacea*), Draht-Schmiele (*Deschampsia flexuosa*), Weißliche Hainsimse (*Luzula luzuloides*), Zweiblättrige Schattenblume (*Maianthemum bifolium*), Grauspecht (*Picus canus*) und Schwarzspecht (*Dryocopus martius*), kommen in stabilen Populationen vor,

- l) Waldmeister-Buchenwälder (LRT 9130) als naturnahe, strukturreiche, möglichst großflächige und unzerschnittene Buchenwälder auf mehr oder weniger basenreichen, mäßig trockenen bis mäßig feuchten Standorten mit natürlichem Relief und intakter Bodenstruktur. Die Bestände umfassen alle natürlichen oder naturnahen Entwicklungsphasen in mosaikartiger Struktur und mit ausreichendem Flächenanteil. Es ist ein überdurchschnittlich hoher Anteil von Altholz, Höhlenbäumen und sonstigen lebenden Habitatbäumen sowie von starkem, liegendem und stehendem Totholz vorhanden. Die Naturverjüngung der Rotbuche (*Fagus sylvatica*) und der lebensraumtypischen Mischbaumarten, wie z.B. Esche (*Fraxinus excelsior*) oder Berg-Ahorn (*Acer pseudoplatanus*), ist in der Regel ohne Gatter möglich. Die charakteristischen Tier- und Pflanzenarten wie Haselwurz (*Asarum europaeum*), Mandelblättrige Wolfsmilch (*Euphorbia amygdaloides*), Leberblümchen (*Hepatica nobilis*), Wald-Haargerste (*Hordelymus europaeus*), Wald-Bingelkraut (*Mercurialis perennis*) und Schwarzspecht (*Dryocopus martius*), kommen in stabilen Populationen vor,
- m) Orchideen-Kalk-Buchenwälder (LRT 9150) als naturnahe, strukturreiche, möglichst großflächige und unzerschnittene Bestände auf trockenwarmen Kalkstandorten mit natürlichem Relief und intakter Bodenstruktur innerhalb möglichst großflächiger und unzerschnittener Buchen- oder Eichenmischwälder. Die Bestände umfassen alle natürlichen oder naturnahen Entwicklungsphasen mit ausreichenden Flächenanteilen in mosaikartiger Struktur und weisen einen überdurchschnittlich hohen Anteil von Altholz, Höhlenbäumen und sonstigen lebenden Habitatbäumen sowie von starkem liegendem und stehendem Totholz auf. Die Naturverjüngung der Rotbuche (*Fagus sylvatica*) und der lebensraumtypischen Mischbaumarten, wie z.B. Esche (*Fraxinus excelsior*), Eibe (*Taxus baccata*) oder Berg-Ahorn (*Acer pseudoplatanus*), ist in der Regel ohne Gatter möglich. Die charakteristischen Tier- und Pflanzenarten wie Finger-Segge (*Carex digitata*), Weißes Waldvögelein (*Cephalanthera damasonium*), Gewöhnlicher Seidelbast (*Daphne mezereum*) und Schwalbenwurz (*Vincetoxicum hirundinaria*) kommen in stabilen Populationen vor,
- n) Feuchte Eichen- und Hainbuchen-Mischwälder (LRT 9160) als naturnahe, strukturreiche, möglichst großflächige Bestände auf feuchten bis nassen, mehr oder weniger basenreichen Standorten mit intaktem Wasserhaushalt sowie natürlichem Relief und intakter Bodenstruktur. Diese umfassen alle natürlichen oder naturnahen Entwicklungsphasen in mosaikartiger Struktur und mit ausreichendem Flächenanteil. Die zwei- bis mehrschichtige Baumschicht besteht aus lebensraumtypischen Arten wie Hainbuche (*Carpinus betulus*) und Stiel-Eiche (*Quercus robur*). Der Anteil von Altholz und besonderen Habitatbäumen sowie starkem liegendem und stehendem Totholz ist überdurchschnittlich hoch. Die charakteristischen Tier- und Pflanzenarten, wie z.B. Rasen-Schmiele (*Deschampsia cespitosa*), Vierblättrige Einbeere (*Paris quadrifolia*), Hohe Schlüsselblume (*Primula elatior*) und Mittelspecht (*Dendrocopos medius*), kommen in stabilen Populationen vor.

3. insbesondere der Tierarten (Anhang II der FFH-Richtlinie)

- a) Mopsfledermaus (*Barbastella barbastellus*). Ziel ist die Erhaltung und Wiederherstellung einer vitalen, langfristig überlebensfähigen Population, u.a. durch die Erhaltung und Wiederherstellung von ungestörten Höhlen (z.B. die Kleine Trogsthöhle) und Stollen (z.B. im Bereich der Julishütte) als Winter- und Schwärmquartier sowie von naturnahen Misch- bzw. Laubwaldbeständen geeigneter Struktur

mit unterwuchsreichen Bereichen in einem langfristig gesicherten Altersklassenmosaik mit hohem Höhlenbaum- und Altholzanteil mit für die Art geeigneten Fortpflanzungs- und Ruhestätten,

- b) Bechsteinfliedermaus (*Myotis bechsteinii*). Ziel ist die Erhaltung und Wiederherstellung einer vitalen, langfristig überlebensfähigen Population, u.a. durch die Erhaltung und Wiederherstellung von ungestörten Höhlen und Stollen als Winter- und Schwärmquartier, insbesondere des Weingartenlochs, sowie von naturnahen Laubwaldbeständen geeigneter Struktur mit unterwuchsreichen Bereichen in einem langfristig gesicherten Altersklassenmosaik mit hohem Höhlenbaum- und Altholzanteil mit für die Art geeigneten Fortpflanzungs- und Ruhestätten,
 - c) Großes Mausohr (*Myotis myotis*). Ziel ist die Erhaltung und Wiederherstellung einer vitalen, langfristig überlebensfähigen Population, u.a. durch Erhaltung und Wiederherstellung von ungestörter Höhlen und Stollen als Winter- und Schwärmquartiere, insbesondere der Himmelreichhöhle, der Pontelnebenhöhle und des Weingartenlochs, sowie von naturnahen Laubwaldbeständen geeigneter Struktur mit unterwuchsfreien und unterwuchsarmen Bereichen in einem langfristig gesicherten Altersklassenmosaik mit hohem Höhlenbaum- und Altholzanteil im Verbund mit kurzrasigen Wiesen und Weiden als Jagdlebensraum,
 - d) Kammmolch (*Triturus cristatus*). Ziel ist die Erhaltung und Wiederherstellung einer vitalen, langfristig überlebensfähigen Population in Komplexen aus mehreren zusammenhängenden, unbeschatteten, überwiegend fischfreien Stillgewässern mit ausgedehnten Flachwasserzonen sowie submerser und emerser Vegetation in strukturreicher Umgebung mit geeigneten Landhabitaten (Brachland, Wald, extensives Grünland, Hecken) und im Verbund zu weiteren Vorkommen,
 - e) Groppe (*Cottus gobio*). Ziel ist die Erhaltung und Wiederherstellung einer vitalen, langfristig überlebensfähigen Population in naturnahen, durchgängigen, gehölzbestandenen, lebhaft strömenden und sauerstoffreichen Fließgewässern mit unverbauten Ufern und von in ihren Standorteigenschaften durch die Art der Nutzung wenig beeinflussten Gewässerrandstreifen, sowie mit einer hartsubstratreichen Sohle (Kiese, Steine, Totholzelementen). Weiteres Ziel ist die Entwicklung und Erhaltung vernetzter Teillebensräume, die den Austausch von Individuen innerhalb der Gewässerläufe sowie zwischen Haupt- und Nebengewässern ohne zusätzliche Mortalität ermöglichen.
 - f) Bachneunauge (*Lampetra planeri*). Ziel ist die Erhaltung und Wiederherstellung einer vitalen, langfristig überlebensfähigen Population in naturnahen, durchgängigen, gehölzbestandenen, sauberen und lebhaft strömenden Fließgewässern mit unverbauten Ufern und von in ihren Standorteigenschaften durch die Art der Nutzung wenig beeinflussten Gewässerrandstreifen, hoher Strömungs- und Tiefenvarianz sowie vielfältigen hartsubstratreichen Sohlen- und Sedimentstrukturen, insbesondere mit einer engen Verzahnung von kiesigen Bereichen (Laichareale) und Feinsedimentbänken (Larvalhabitate). Weiteres Ziel ist die Entwicklung und Erhaltung vernetzter Teillebensräume, die sowohl geeignete Laich- und Aufwuchshabitate verbinden als auch den Austausch von Individuen zwischen Haupt- und Nebengewässern ohne zusätzliche Mortalität ermöglichen.
- (5) Die Umsetzung der vorgenannten Erhaltungsziele insbesondere auf land- und forstwirtschaftlichen Flächen sowie von Pflege- und Entwicklungsmaßnahmen kann aufbauend

auf die nachfolgenden Schutzbestimmungen auch durch Angebote des Vertragsnaturschutzes unterstützt werden.

§ 3 Verbote

- (1) Gemäß § 23 Abs. 2 Satz 1 BNatSchG sind alle Handlungen verboten, die zu einer Zerstörung, Beschädigung oder Veränderung des NSG oder seiner Bestandteile oder zu einer nachhaltigen Störung führen können.

Insbesondere werden folgende Handlungen untersagt:

1. Hunde frei laufen zu lassen,
2. wild lebende Tiere oder die Ruhe der Natur durch Lärm oder auf andere Weise zu stören,
3. wildwachsende Pflanzen abzupflücken, auszugraben oder auf andere Weise zu beeinträchtigen,
4. Felsen und sonstige Steilwände, außer den in § 4 Abs.2 Nr. 13 genannten, zu erklettern,
5. außerhalb öffentlicher Straßen, Wege und Plätze mit Kraftfahrzeugen jeglicher Art zu fahren oder diese abzustellen,
6. das Befahren mit motorbetriebenen Wasserfahrzeugen, auch (ferngesteuerte) Modellboote,
7. außerhalb der zugelassenen Angelplätze an Teichen zu angeln,
8. Abfälle wegzuwerfen,
9. außerhalb von Fahrwegen zu reiten,
10. mit Fahrrädern abseits von Wegen und Straßen zu fahren,
11. im NSG unbemannte Luftfahrtsysteme oder unbemannte Luftfahrzeuge (z.B. Drohnen, Flugmodelle) oder Drachen zu betreiben oder mit bemannten Luftfahrzeugen (z.B. Ballonen, Hängegleitern, Gleitschirmen, Hubschraubern) zu starten und zu landen, abgesehen von Notfallsituationen; der Einsatz von Fluggeräten für jagd-, forstliche und landwirtschaftliche Zwecke bleibt unberührt,
12. organisierte Veranstaltungen ohne Zustimmung der zuständigen Naturschutzbehörde durchzuführen; die zuständige Naturschutzbehörde kann Regelungen zu Zeitpunkt, Ort und Ausführungsweise treffen, die geeignet sind, Beeinträchtigungen oder Gefährdungen des NSG, einzelner seiner Bestandteile oder seines Schutzzwecks entgegenzuwirken,
13. zu zelten, zu lagern oder offenes Feuer zu entzünden,
14. das Betreten, Beleuchten und Beeinträchtigen der Höhlen, Schwinden und Stollen,

15. Pflanzen und Tiere ohne Zustimmung der zuständigen Naturschutzbehörde auszubringen oder anzusiedeln, insbesondere gentechnisch veränderte Organismen sowie gebietsfremde oder invasive Arten,
 16. Schmuckreisig- und Weihnachtsbaumkulturen anzulegen,
 17. Aufforstungen von bisher nicht als Wald genutzten Flächen vorzunehmen,
 18. der Einschlag von Eiben und Elsbeeren im Bereich Fitzmühlenspring,
 19. bauliche Anlagen aller Art zu errichten, auch wenn diese keiner baurechtlichen Entscheidung bedürfen oder nur vorübergehend sind.
- (2) Das NSG darf außerhalb der Wege (als Wege gelten nicht Trampelpfade, Wildwechsel, Waldschneisen und Rückelinien) und der gekennzeichneten/markierten Wanderwege nicht betreten oder auf sonstige Weise aufgesucht werden.
- (3) § 23 Abs.3 und § 33 Abs.1a BNatSchG bleiben unberührt.

§ 4 Freistellungen

- (1) Die in den Abs. 2 bis 6 aufgeführten Handlungen oder Nutzungen sind von den Verboten des § 3 Abs. 1 und 2 freigestellt.
- (2) Freigestellt sind
1. das Betreten und Befahren des Gebietes durch die EigentümerInnen und Nutzungsberechtigten sowie deren Beauftragte zur rechtmäßigen Nutzung oder Bewirtschaftung der Grundstücke,
 2. das Betreten und Befahren des Gebietes
 - a) durch Bedienstete der Naturschutzbehörden sowie deren Beauftragte zur Erfüllung dienstlicher Aufgaben,
 - b) durch Bedienstete anderer Behörden und öffentlicher Stellen sowie deren Beauftragte zur Erfüllung der dienstlichen Aufgaben dieser Behörden,
 - c) und die Wahrnehmung von Maßnahmen der Gefahrenabwehr oder Verkehrssicherungspflicht,
 - d) und die Durchführung von Maßnahmen zum Schutz, zur Pflege und Entwicklung sowie Untersuchung und Kontrolle des Gebietes im Auftrag oder auf Anordnung der zuständigen Naturschutzbehörde oder mit deren vorheriger Zustimmung,
 - e) und die Beseitigung und das Management von invasiven und/ oder gebietsfremden Arten mit vorheriger Zustimmung der zuständigen Naturschutzbehörde,
 - f) zur wissenschaftlichen Forschung und Lehre sowie Information und Bildung mit vorheriger Zustimmung der zuständigen Naturschutzbehörde,

- g) im Rahmen von organisierten Veranstaltungen mit vorheriger Zustimmung der zuständigen Naturschutzbehörde,
3. das Betreten des Gebietes für Freizeitaktivitäten in entsprechend kenntlich gemachten Bereichen, sofern es mit dem Schutzzweck vereinbar ist; die Kennzeichnung erfolgt mit Zustimmung der zuständigen Naturschutzbehörde,
 4. die ordnungsgemäße Unterhaltung der Wege in der vorhandenen Breite, mit dem bisherigen Deckschichtmaterial, jedoch ohne Verwendung von Bau- und Ziegelschutt sowie Teer- und Asphaltaufrüchen und mit der Einschränkung, dass für unbefestigte Wege nur landschaftstypische Mineralien verwendet werden dürfen. Die Erhaltung des Lichtraumprofils durch fachgerechten Schnitt ist zulässig,
 5. die ordnungsgemäße Gewässerunterhaltung an und in Gewässern zweiter Ordnung und dritter Ordnung nach den Grundsätzen des WHG und des NWG. Unterhaltungsarbeiten muss die untere Naturschutzbehörde wegen des Vorkommens des Bachneunauges und der Groppe vorher zustimmen,
 6. die Nutzung, Unterhaltung und Instandsetzung der bestehenden rechtmäßigen Anlagen und Einrichtungen in der bisherigen Art und im bisherigen Umfang,
 7. Maßnahmen und Einrichtungen zum Erhalt und der Nutzung der „KZ-Gedenkstätte Mittelbau-Dora, Außenstelle Ellrich (Thüringen)“ sowie Maßnahmen im Bereich der „Helmetalbahn“. Freigestellt ist dabei insbesondere:
 - a) das Offenhalten der Wege,
 - b) das Freilegen und Freihalten von Gebäuderesten sowie Arbeiten zu deren Erhaltung im Rahmen von Genehmigungen der Denkmalschutzbehörden, sofern sie der zuständigen Naturschutzbehörde spätestens vier Wochen vor Beginn angezeigt und hinsichtlich des Zeitpunktes und der Ausführungsweise mit ihr abgestimmt wurden,
 - c) das Aufstellen von Schildern, die über die Gedenkstätte informieren, sowie zur Lenkung der Besucher im Einvernehmen mit der zuständigen Naturschutzbehörde,
 - d) das Führen von Besuchergruppen,
 - e) das Ablegen von Gebinden und Blumenschmuck am Gedenkstein,
 8. die bestehenden Anlagen und Einrichtungen für Abbaustätten einschließlich Zu- und Abfahrten sowie deren Betrieb, Unterhaltung und Instandsetzung im Rahmen der erteilten Genehmigungen. Änderungen von Herrichtungsmaßnahmen, für die keine behördlichen Genehmigungen erforderlich sind, können im Einvernehmen mit der zuständigen Naturschutzbehörde vorgenommen und durchgeführt werden,
 9. das Baden im Priorteich an der hierfür vorbehaltenen Stelle des Nordufers,
 10. die Unterhaltung des Hutewaldes bei Walkenried,
 11. die Veranstaltung eines Osterfeuers auf dem in der Karte dargestellten Flurstück,
 12. ein Zeltlager der Jugendfeuerwehr Osterhagen auf dem in der Karte dargestellten Flurstück an sieben Tagen im Jahr,

13. das Beklettern der in der Detailkarte 06 der Anlage 2 verzeichneten Felsen „Römersteine“ auf den in den Anlagen 3.1 und 3.2 verzeichneten zulässigen Kletterbereichen unter Beachtung nachfolgender Bestimmungen. Hierbei ist auch die Verwendung von Hilfsmitteln wie z.B. Haken oder Seile zulässig. Weitergehende unter Umständen erforderliche privatrechtliche Erlaubnisse, etwa zum Einsatz genannter Hilfsmittel, bleiben von dieser Regelung unberührt.

Im Bereich der zulässigen Kletterrouten ist es verboten,

- a) im Bereich der Felsfüße und vorgelagerten Hängen Veränderungen (z.B. durch Abgrabungen) vorzunehmen.
- b) Brutfelsen von Wanderfalke und Uhu während der Brutzeit (01.02. – 30.09.) zu beklettern.

Die freigegebenen Felsen bzw. Felsbereiche sind vor Ort mit folgender Markierung durch die untere Naturschutzbehörde kenntlich gemacht:



Klettern ist rechtsseitig erlaubt



Klettern ist linksseitig erlaubt,

14. das Schlittschuhlaufen auf den in der Karte dargestellten wassergefüllten Erdfällen,

- (3) Freigestellt ist die ordnungsgemäße landwirtschaftliche Bodennutzung nach guter fachlicher Praxis gemäß § 5 Abs. 2 BNatSchG sowie unter Beachtung folgender Vorgaben:

Auf Grünlandflächen:

1. Ohne Umwandlung oder Erneuerung von Grünland einschließlich von Sukzessionsflächen in Acker, Wald, Wildäcker oder andere Nutzungsformen; zulässig bleibt die Nachsaat als Übersaat sowie eine Nachsaat als Schlitzsaat nach Beschädigung der Grünlandnarbe durch Wild. Für Ackerflächen, die im Rahmen des Vertragsnaturschutzes den Status Dauergrünland erhalten haben, gilt diese Regelung nicht,
2. Keine Zufütterung der Weidetiere während der Beweidung von Grünland; zulässig bleibt das kurzfristige Zufüttern von Weidetieren während der Vegetationsperiode,
3. keine Veränderung des Bodenreliefs,
4. ohne zusätzliche Entwässerungsmaßnahmen,
5. ohne den Einsatz chemischer Pflanzenschutzmittel; die zuständige Naturschutzbehörde kann dem Einsatz im Einzelfall zustimmen,
6. die Anlage von offenen Tränkestellen an Gewässern nur mit Zustimmung der zuständigen Naturschutzbehörde,

7. unter Auszäunung der Gewässer im Abstand von 1 m von der oberen Böschungskante; eine kurzzeitige Beweidung der Ufer ohne Auszäunung ist nach Zustimmung der zuständigen Naturschutzbehörde zulässig,
- (4) Freigestellt ist die ordnungsgemäße Forstwirtschaft im Wald im Sinne des § 5 Abs. 3 BNatSchG und des § 11 NWaldLG einschließlich der Errichtung und Unterhaltung von Zäunen und Gattern und der Nutzung und Unterhaltung und von sonst erforderlichen Anlagen nach folgenden Vorgaben:
1. Auf allen Waldflächen mit wertbestimmenden FFH-Lebensraumtypen gemäß Anlage II zu der Begründung, soweit
 - a) ein Kahlschlag unterbleibt und die Holzentnahme nur einzelstammweise oder durch Femel- oder Lochhieb vollzogen wird,
 - b) auf befahrungsempfindlichen Standorten und in Altholzbeständen die Feinerschließungslinien einen Mindestabstand der Gassenmitten von 40 Metern zueinander haben,
 - c) eine Befahrung außerhalb von Wegen und Feinerschließungslinien unterbleibt, ausgenommen sind Maßnahmen zur Vorbereitung der Verjüngung,
 - d) in Altholzbeständen die Holzentnahme und die Pflege in der Zeit vom 01. März bis 31. August nur mit Zustimmung der zuständigen Naturschutzbehörde erfolgt; dies gilt nicht für den Abtransport von befestigten Wegen,
 - e) eine Düngung unterbleibt,
 - f) eine Bodenbearbeitung unterbleibt, wenn diese nicht mindestens einen Monat vorher der zuständigen Naturschutzbehörde angezeigt worden ist; ausgenommen ist eine zur Einleitung einer natürlichen Verjüngung erforderliche plätzeweise Bodenverwundung,
 - g) eine Bodenschutzkalkung unterbleibt, wenn diese nicht mindestens einen Monat vorher der zuständigen Naturschutzbehörde angezeigt worden ist; Moorwälder (LRT 91D0) sind grundsätzlich von Kalkungsmaßnahmen auszunehmen,
 - h) ein flächiger Einsatz von Herbiziden und Fungiziden vollständig unterbleibt und ein flächiger Einsatz von sonstigen Pflanzenschutzmitteln dann unterbleibt, wenn dieser nicht mindestens zehn Werktage vorher der zuständigen Naturschutzbehörde angezeigt worden ist oder diese dem Einsatz zustimmt und eine erhebliche Beeinträchtigung i. S. des § 33 Abs. 1 Satz 1 und des § 34 Abs. 1 BNatSchG nachvollziehbar belegt ausgeschlossen ist,
 - i) eine Instandsetzung von Wegen unterbleibt, wenn diese nicht mindestens einen Monat vorher der zuständigen Naturschutzbehörde angezeigt worden ist; freigestellt bleibt die Wegeunterhaltung einschließlich des Einbaus von nicht mehr als 100 kg milieuangepasstem Material pro Quadratmeter,

- j) ein Neu- oder Ausbau von Wegen nur mit Zustimmung der zuständigen Naturschutzbehörde erfolgt,
 - k) auf Flächen der LRTs 91E0, 9160 und 91D0 eine Entwässerungsmaßnahme nur mit Zustimmung der zuständigen Naturschutzbehörde erfolgt,
 - l) auf Flächen des LRT 91D0 nur eine dem Erhalt oder der Entwicklung höherwertiger Biotop- oder Lebensraumtypen dienende Holzentnahme und diese nur mit Zustimmung der zuständigen Naturschutzbehörde erfolgt.
2. Zusätzlich zu Nr. 1 auf Waldflächen gemäß Anlage II zu der Begründung mit wertbestimmenden Lebensraumtypen, die einen Gesamterhaltungszustand „B/C“ aufweisen, soweit
- a) beim Holzeinschlag und bei der Pflege
 - aa. ein Altholzanteil von mindestens 20% der Lebensraumtypfläche der jeweiligen Eigentümerin oder des jeweiligen Eigentümers erhalten bleibt oder entwickelt wird,
 - bb. je vollem Hektar der Lebensraumtypfläche der jeweiligen Eigentümerin oder des jeweiligen Eigentümers mindestens drei lebende Altholzbäume dauerhaft als Habitatbäume markiert und bis zum natürlichen Zerfall belassen oder bei Fehlen von Altholzbäumen auf 5 % der Lebensraumtypfläche der jeweiligen Eigentümerin oder des jeweiligen Eigentümers ab der dritten Durchforstung Teilflächen zur Entwicklung von Habitatbäumen dauerhaft markiert werden (Habitatbaumanwärter); artenschutzrechtliche Regelungen zum Schutz von Horst- und Habitatbäumen bleiben unberührt,
 - cc. je vollem Hektar Lebensraumtypfläche der jeweiligen Eigentümerin oder des jeweiligen Eigentümers mindestens zwei Stück stehendes oder liegendes starkes Totholz bis zum natürlichen Zerfall belassen werden,
 - dd. auf mindestens 80 % der Lebensraumtypfläche der jeweiligen Eigentümerin oder des jeweiligen Eigentümers lebensraumtypische Baumarten erhalten bleiben oder entwickelt werden,
 - b) bei künstlicher Verjüngung der LRTs 9150, 9160, 9180, 91E0 und 91D0 ausschließlich lebensraumtypische Baumarten und dabei auf mindestens 80 % der Verjüngungsfläche lebensraumtypische Hauptbaumarten angepflanzt oder gesät werden,
 - c) bei künstlicher Verjüngung der LRTs 9110 und 9130 auf mindestens 90 % der Verjüngungsfläche lebensraumtypische Baumarten angepflanzt oder gesät werden.
3. Auf Waldflächen gemäß Anlage III zu der Begründung mit Fortpflanzungs- und Ruhestätten der wertbestimmenden Tierarten Mopsfledermaus, Bechsteinfledermaus sowie Großes Mausohr, soweit

a) beim Holzeinschlag und bei der Pflege

aa. ein Altholzanteil von mindestens 20% der Waldfläche der jeweiligen Eigentümerin oder des jeweiligen Eigentümers erhalten bleibt oder entwickelt wird,

bb. je vollem Hektar der Waldfläche der jeweiligen Eigentümerin oder des jeweiligen Eigentümers mindestens sechs lebende Altholzbäume dauerhaft als Habitatbäume markiert und bis zum natürlichen Zerfall belassen oder bei Fehlen von Altholzbäumen auf mindestens 5 % der Waldfläche der jeweiligen Eigentümerin oder des jeweiligen Eigentümers ab der dritten Durchforstung Teilflächen zur Entwicklung von Habitatbäumen dauerhaft markiert werden (Habitatbaumanwärter); artenschutzrechtliche Regelungen zum Schutz von Horst- und Habitatbäumen bleiben unberührt,

b) in Altholzbeständen die Holzentnahme und die Pflege in der Zeit vom 01. März bis 31. August nur mit Zustimmung der zuständigen Naturschutzbehörde erfolgt. Dies gilt nicht für den Abtransport von befestigten Wegen.

4. Der einzuhaltende Altholzanteil, die Anzahl der Habitatbäume, der Totholzanteil sowie der Anteil lebensraumtypischer Baumarten gemäß Nr. 2, 3 und 4 müssen dauerhaft auf der jeweiligen Lebensraumtypfläche oder der Waldfläche mit Fortpflanzungs- und Ruhestätten der jeweiligen Eigentümerin oder des jeweiligen Eigentümers vorgehalten werden. Dabei kann die konkrete Lage der Waldbereiche, die der Erfüllung der Vorgaben für einen Lebensraumtyp dienen, innerhalb der Lebensraumtypfläche der jeweiligen Eigentümerin oder des jeweiligen Eigentümers frei gewählt werden und im Laufe der Zeit variieren. Diese Bereiche können auch konzentriert in einer Teilfläche des jeweiligen Lebensraumtyps vorgehalten werden (Poolbildung).

(5) Freigestellt sind

1. die ordnungsgemäße im Haupt- oder im Nebenerwerb betriebene Fischerei unter größtmöglicher Schonung der natürlich vorkommenden Wasser- und Schwimmblattvegetation sowie des natürlichen Uferbewuchses in der bisherigen Art und im bisherigen Umfang.
2. Die ordnungsgemäße sonstige fischereiliche Nutzung in der bisherigen Art und im bisherigen Umfang unter größtmöglicher Schonung der natürlich vorkommenden Wasser- und Schwimmblattvegetation sowie des natürlichen Uferbewuchses und nach folgenden Vorgaben:
 - a) Fischbesatzmaßnahmen sind nach den Grundsätzen des Niedersächsischen Fischereigesetzes (Nds. FischG) und der Verordnung über die Fischerei in Binnengewässern (Binnenfischereiordnung) zulässig,
 - b) ohne Einrichtung zusätzlicher fester Angelplätze und ohne Schaffung neuer Pfade.

(6) Freigestellt ist die ordnungsgemäße Ausübung der Jagd nach folgenden Vorgaben:

1. ohne Neuanlage von Wildäckern, Wildäsungsflächen, Futterplätzen und Hegebüschen auf oberflächlich anstehendem Gips- und Dolomitgestein sowie im Bereich von gesetzlich geschützten Biotopen,
 2. ohne die Ausbringung von Kurrungen auf oberflächlich anstehendem Gips- und Dolomitgestein sowie im Bereich von gesetzlich geschützten Biotopen,
 3. die Neuanlage von mit dem Boden fest verbundenen jagdwirtschaftlichen Einrichtungen (wie z.B. Hochsitzen) sowie anderen jagdwirtschaftlichen Einrichtungen in nicht ortsüblicher landschaftsangepasster Art bedarf der vorherigen Zustimmung der zuständigen Naturschutzbehörde,
 4. ohne die Jagd
 - a) auf wildfarbene Katzen,
 - b) mit Totschlagfallen.
- (7) In den Absätzen 2 bis 6 genannten Fällen kann eine erforderliche Zustimmung oder ein erforderliches Einvernehmen von der Naturschutzbehörde erteilt werden, wenn und soweit keine Beeinträchtigungen oder nachhaltigen Störungen des NSG oder seiner für die Erhaltungsziele oder den Schutzzweck maßgeblichen Bestandteile zu befürchten sind. Die Erteilung der Zustimmung und des Einvernehmens kann mit Regelungen zu Zeitpunkt, Ort und Ausführungsweise versehen werden.
- (8) Weitergehende Vorschriften des § 30 BNatSchG und § 24 NAGBNatSchG sowie die artenschutzrechtlichen Bestimmungen des § 44 BNatSchG bleiben unberührt.
- (9) Bestehende, rechtmäßige behördliche Genehmigungen, Erlaubnisse oder sonstige Verwaltungsakte bleiben unberührt.

§ 5 Befreiungen

- (1) Von den Verboten dieser Verordnung kann die zuständige Naturschutzbehörde nach Maßgabe des § 67 BNatSchG i.V.m. § 41 NAGBNatSchG Befreiung gewähren.
- (2) Eine Befreiung zur Realisierung von Plänen oder Projekten kann gewährt werden, wenn sie sich im Rahmen der Prüfung nach § 34 Abs. 1 Satz 1 BNatSchG i.V.m. § 26 NAGBNatSchG als mit dem Schutzzweck dieser Verordnung vereinbar erweisen oder die Voraussetzungen des § 34 Abs. 3 bis 6 BNatSchG erfüllt sind.

§ 6 Anordnungsbefugnis

Gemäß § 2 Abs. 1 Satz 3 und Abs. 2 NAGBNatSchG kann die zuständige Naturschutzbehörde die Wiederherstellung des bisherigen Zustands anordnen, wenn gegen die Verbote des § 3 oder die Zustimmungs- oder Einvernehmensvorbehalte oder die Anzeigepflichten der Verordnung verstoßen wurde und Natur oder Landschaft rechtswidrig zerstört, beschädigt oder verändert worden sind.

§ 7 Pflege-, Entwicklungs- und Wiederherstellungsmaßnahmen

- (1) Grundstückseigentümer und Nutzungsberechtigte haben die Durchführung von folgenden durch die zuständige Naturschutzbehörde angeordneten oder angekündigten Maßnahmen zu dulden:
 - a) Maßnahmen zur Erhaltung, Pflege, Entwicklung und Wiederherstellung des NSG oder einzelner seiner Bestandteile
 - b) das Aufstellen von Schildern zur Kennzeichnung des NSG und seiner Wege sowie zur weiteren Information über das NSG.

- (2) Zu dulden sind insbesondere
 - a) die in einem Managementplan, Maßnahmenblatt oder Pflege- und Entwicklungsplan für das NSG dargestellten Maßnahmen,
 - b) regelmäßig anfallende Erhaltungs- und Pflegemaßnahmen.

- (3) §§ 15 und 39 NAGBNatSchG sowie § 65 BNatSchG bleiben unberührt.

§ 8 Ordnungswidrigkeiten

- (1) Ordnungswidrig im Sinne von § 23 Abs. 2 Satz 1 BNatSchG i. V. m. § 43 Abs. 3 Nr. 1 NAGBNatSchG handelt, wer vorsätzlich oder fahrlässig gegen die Verbote in § 3 Abs. 1 und 2 dieser Verordnung verstößt, ohne dass die Voraussetzungen einer Freistellung nach § 4 Abs. 2 bis 6 dieser Verordnung vorliegen oder eine Zustimmung nach dieser Verordnung erteilt oder eine Befreiung gewährt wurde. Die Ordnungswidrigkeit kann nach § 43 Abs. 4 NAGBNatSchG mit einer Geldbuße bis zu 50.000 Euro geahndet werden.

- (2) Ordnungswidrig im Sinne von § 43 Abs. 3 Nr. 7 NAGBNatSchG handelt, wer entgegen § 23 Abs. 2 Satz 2 BNatSchG i. V. m. § 16 Abs. 2 NAGBNatSchG und § 3 Abs. 2 dieser Verordnung das NSG außerhalb der Wege betritt oder auf sonstige Weise aufsucht, ohne dass die Voraussetzungen für eine Freistellung nach § 4 Abs. 2 bis 6 vorliegen oder eine erforderliche Zustimmung nach dieser Verordnung erteilt oder eine Befreiung gewährt wurde. Die Ordnungswidrigkeit kann nach § 43 Abs. 4 NAGBNatSchG mit einer Geldbuße bis zu 25.000 Euro geahndet werden.

§ 9

Inkrafttreten

(1) Diese Verordnung tritt am Tage nach ihrer Veröffentlichung im Amtsblatt für den Landkreis Göttingen in Kraft.

(2) Gleichzeitig treten die Verordnungen

1. über die Naturschutzgebiete:

- a) „Priorteich/Sachsenstein“ in Walkenried, Landkreis Blankenburg (brit. Zone) vom 21.11.1949 (Mitteilungsblatt des Niedersächsischen Verwaltungsbezirks Braunschweig Stück 2 vom 16.03.1950), geändert durch Verordnung der Bezirksregierung Braunschweig vom 28.05.1997 zur Änderung der Verordnung über das Naturschutzgebiet „Priorteich/Sachsenstein“, Gemeinde Walkenried, Landkreis Osterode am Harz vom 21.11-1949 (Amtsbl. f. d. Reg. Bez. Brg. Nr. 12 vom 16.06.1997 u. Amtsbl. f. d. Reg. Bez. Brg. Nr. 8 vom 02.04.2001)
- b) „Itelteich“ Verordnung Landkreis Blankenburg (brit. Zone) vom 21.11.1949 (Mitteilungsblatt des Niedersächsischen Verwaltungsbezirks Braunschweig Stück 2 vom 16.03.1950, S. 7), i. d. Fassung der Änderungsverordnungen vom 28.05.1997 (Amtsblatt für den Regierungsbezirk Braunschweig Nr. 12 vom 16.06.1997, S. 118) und vom 28.05.1997 (Amtsblatt für den Regierungsbezirk Braunschweig Nr. 8 vom 02.04.2001, S. 66),
- c) „Juliushütte“ in der Gemeinde Walkenried im Landkreis Osterode am Harz vom 30.12.1988 (Amtsblatt für den Regierungsbezirk Braunschweig Nr. 2 vom 16.01.1989, S. 26) i. d. Fassung der Änderungsverordnung vom 11.04.1995 (Amtsblatt für den Regierungsbezirk Braunschweig Nr. 10 vom 15.05.1995, S. 97),
- d) „Weißensee und Steinatal“ bzw. „Weißensee - Steinatal“, Stadt Bad Sachsa, Urteil Nüxei, Landkreis Osterode am Harz vom 05.08.1982 (Amtsblatt für den Regierungsbezirk Braunschweig vom 15.08.1982),
- e) „Steingrabental – Mackenröder Wald“ im Landkreis Osterode am Harz vom 08.07.1999 (Amtsbl. f. d. Reg. Bez. Brg. Nr. 19 vom 01.10.1999),
- f) „Gipskarstlandschaft Bad Sachsa und Walkenried“ in der Samtgemeinde Walkenried, in der Stadt Bad Sachsa sowie im Gemeindefreien Gebiet Harz, Landkreis Osterode am Harz vom 17.12.2007 (Nds. MBl. Nr. 52/2007 S. 1743),

2. und über die Naturdenkmäler

- a) „Kleine Trogstainschwinde bei Tettenborn Kolonie“ Verordnung zur Sicherung des Naturdenkmals (ND-OHA 82) im Landkreis Osterode am Harz vom 20.06.2005 (Verkündung am 01.07.2005),
- b) „Pfaffenholzschwinde“ Verordnung zur Sicherung des Naturdenkmals (ND-OHA 78) im Landkreis Osterode am Harz vom 20.06.2005 (Verkündung am 01.07.2005),

c) „Römerstein bei Nüxei“ Verordnung zur Sicherung des Naturdenkmals (ND-OHA 33) im Landkreis Osterode am Harz vom 20.06.2005 (Verkündung am 01.07.2005)

außer Kraft.

Göttingen, 04.02.2021

gez.

Bernhard Reuter

Landrat

L.S.

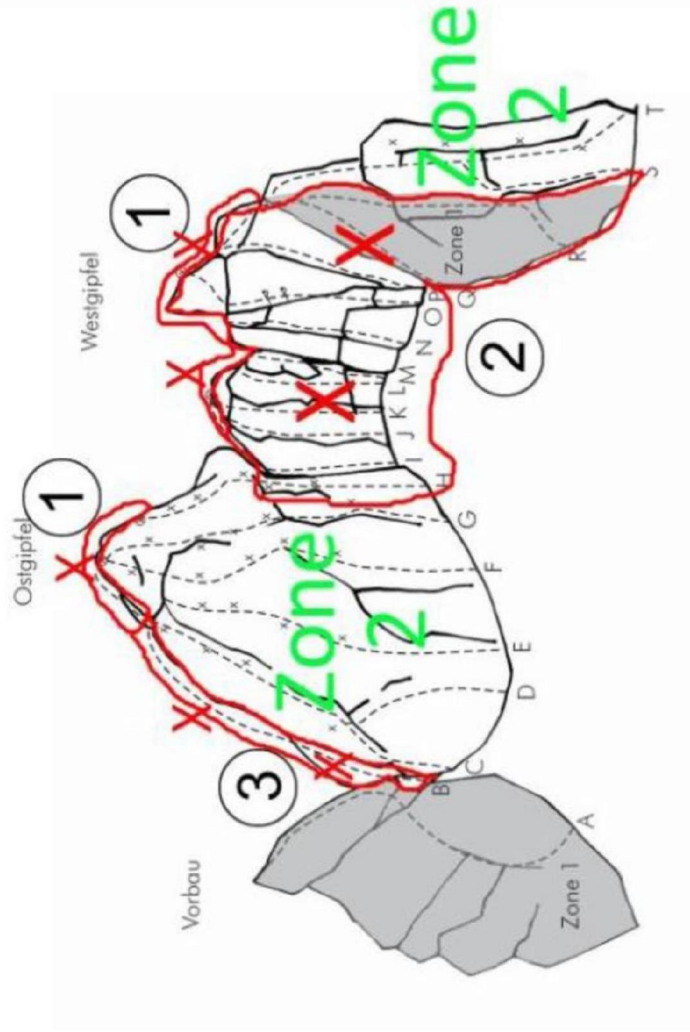
Die Übersichtskarte zur Verordnung über das Naturschutzgebiet „Gipskarstgebiet bei Bad Sachsa“ ist als Anlage dem Amtsblatt beigelegt. Sie ist Bestandteil dieser Bekanntmachung.

Verordnung über das Naturschutzgebiet "Gipskarstgebiet bei Bad Sachsa" vom 04.02.2021

Anlage 3.1

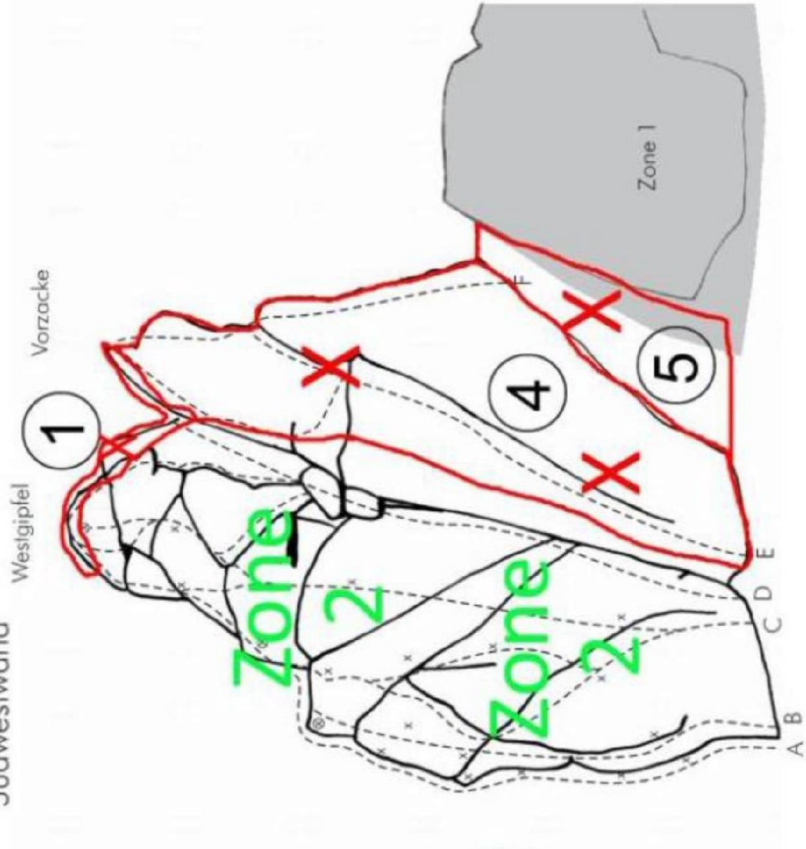
10 Römersteine

10.1 Hauptfels Kessel



10.1 Hauptfels Westgipfel

Südwestwand



X – gesperrte Felsbereiche

Zone X – Klettern erlaubt entlang der markierten Routen

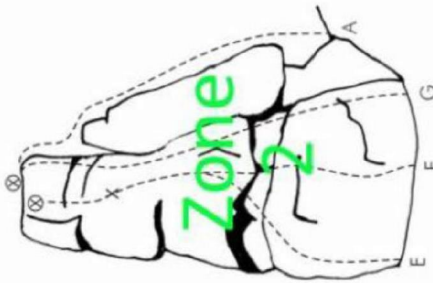
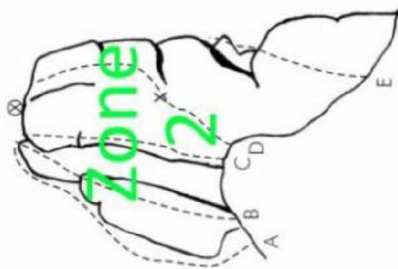
Verordnung über das Naturschutzgebiet "Gipskarstgebiet bei Bad Sachsa" vom 04.02.2021

Anlage 3.2

X – gesperrte Felsbereiche

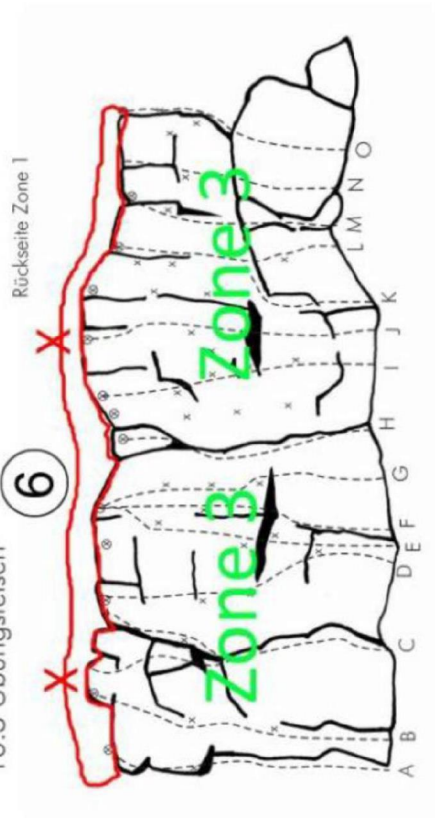
Zone X – Klettern erlaubt entlang der markierten Routen

10.2 Schiefer Turm



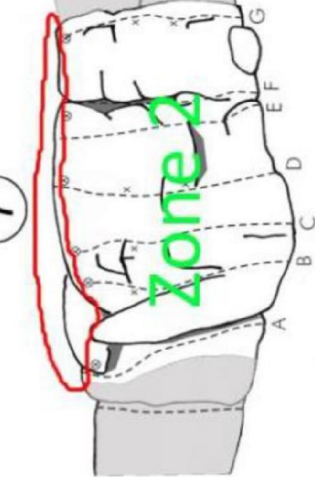
10.3 Übungsfelsen

6

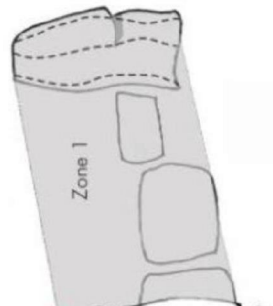


10.4 Südostfelsen

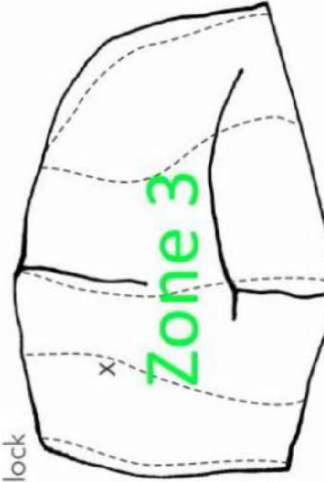
7



10.5 Nasenstein



10.6 Hüttenblock



B e k a n n t m a c h u n g

über die Aufforderung zur Benennung von Mitgliedern und stellvertretenden Mitgliedern zur Bildung des Stadtwahlausschusses für die Kommunalwahl am 12.09.2021

Gemäß § 10 Abs. 1 des Nieders. Kommunalwahlgesetzes (NKWG) sowie § 8 der Nieders. Kommunalwahlordnung (NKWO) ist für das Wahlgebiet der Stadt Bad Lauterberg im Harz ein Wahlausschuss zu bilden, dessen 6 weitere Mitglieder und 6 stellvertretende weitere Mitglieder vom Stadtwahlleiter berufen werden.

Vorschlagsberechtigt sind danach – in der Reihenfolge der Stimmzahlen bei der letzten Wahl zur Vertretung – die im Wahlgebiet vertretenen Parteien und Wählergruppen, insbesondere:

CDU, WgiR, SPD, BI, GRÜNE, NPD, DIE LINKE, FDP

Da die weiteren Mitglieder und stellvertretenden weiteren Mitglieder frühzeitig zu berufen sind, fordere ich die im Wahlgebiet vertretenen Parteien und Wählergruppen hiermit öffentlich auf, bis zum

19. März 2021

Wahlberechtigte als weitere Mitglieder und als stellvertretende Mitglieder für den Stadtwahlausschuss vorzuschlagen.

Die vorgenannten Parteien und Wählergruppen werden gebeten, jeweils 1 wahlberechtigte Person als weiteres Mitglied sowie jeweils 1 wahlberechtigte Person als stellvertretendes Mitglied vorzuschlagen.

Hinweis: Gem. § 13 Abs.2 NKWG können Wahlbewerberinnen und Wahlbewerber sowie Vertrauenspersonen für Wahlvorschläge ein Wahlehenamt nicht innehaben. Die Übernahme eines Wahlehenamtes darf nur aus den in § 13 Abs.3 NKWG näher bezeichneten wichtigen Gründen abgelehnt werden.

Die Vorschläge sind an folgende Anschrift zu richten:

Stadt Bad Lauterberg im Harz
- Gemeindevahlleiter -
Ritscherstraße 6-8
37431 Bad Lauterberg im Harz

Der Gemeindevahlleiter, Dr.Gans

B e k a n n t m a c h u n g

über die Aufforderung an die Parteien und Wählergruppen zur Benennung von Wahlvorstandsbeisitzern für die Kommunalwahl am 12.09.2021

Gemäß § 11 Abs. 1 des Nieders. Kommunalwahlgesetzes (NKWG) sowie § 10 der Nieders. Kommunalwahlordnung (NKWO) ist für jeden Wahlbezirk in der Stadt Bad Lauterberg im Harz ein Wahlvorstand zu berufen.

Gem. § 10 Abs. 3 NKWO fordere ich die im Wahlgebiet vertretenen Parteien und Wählergruppen hiermit öffentlich auf, bis zum

23. April 2021

Wahlberechtigte als Mitglieder der Wahlvorstände vorzuschlagen.

Hinweis: Gem. § 13 Abs.2 NKWG können Wahlbewerberinnen und Wahlbewerber sowie Vertrauenspersonen für Wahlvorschläge ein Wahlehenamt nicht innehaben. Die Übernahme eines Wahlehenamtes darf nur aus den in § 13 Abs. 3 NKWG näher bezeichneten wichtigen Gründen abgelehnt werden.

Die Vorschläge sind an folgende Anschrift zu richten:

Stadt Bad Lauterberg im Harz
Ritscherstraße 6-8
37431 Bad Lauterberg im Harz

Der Gemeindewahlleiter

gez. Dr.Gans

Bekanntmachung

Der Gemeinderat des Flecken Bovenden hat in seiner Sitzung am 05.02.2021 die 2. Änderung des Bebauungsplanes Bovenden-Reyershausen, Nr. 2, „Hindenburgweg“ einschließlich der Begründung gemäß § 13 i. V. m. § 10 Baugesetzbuch (BauGB) sowie der §§ 10 und 58 des Niedersächsischen Kommunalverfassungsgesetzes (NKomVG) als Satzung beschlossen.

Mit dieser Bekanntmachung tritt die Bebauungsplanänderung in Kraft.

Von der Planung sind die Grundstücke auf der Nordseite der Gemeindestraße „Hindenburgweg“ in der Ortschaft Reyershausen betroffen. Mit der Planung wird das Ziel verfolgt, die überbaubaren Flächen auf den einzelnen Grundstücken zu erweitern.

Die 2. Änderung des Bebauungsplanes Bovenden-Reyershausen, Nr. 2, „Hindenburgweg“ liegt einschließlich der Begründung vom Tage der Bekanntmachung während der Dienststunden im Rathaus des Flecken Bovenden, (Montag, Dienstag, Donnerstag und Freitag von 8.00 Uhr bis 12.00 Uhr und Donnerstag von 15.00 Uhr bis 17.30 Uhr), Rathausplatz 1, 37120 Bovenden, Amt für Bauen und Verkehr, aus und kann von jedermann eingesehen werden. Über den Inhalt wird auf Verlangen Auskunft gegeben. Die Planung wird auch im Internetauftritt des Flecken Bovenden unter www.bovenden.de veröffentlicht.

Gemäß § 215 Abs. 2 BauGB weise ich darauf hin, dass eine Verletzung der in § 214 Abs. 1 Satz 1, Nr. 1-3 BauGB bezeichneten Verfahrens- und Formvorschriften und eine unter Berücksichtigung des § 214 Abs. 2 und § 214 Abs. 2a BauGB beachtliche Verletzung der Vorschriften über das Verhältnis des Bebauungsplanes und des Flächennutzungsplanes unbeachtlich ist, wenn sie nicht innerhalb eines Jahres seit der Bekanntmachung der Satzung schriftlich gegenüber dem Flecken Bovenden geltend gemacht worden sind. Der Sachverhalt, der die Verletzung von Verfahrens- und Formvorschriften oder den Mangel der Abwägung begründen soll, ist darzulegen.

Auf die Vorschriften des § 44 Abs. 3 Satz 1 und 2 sowie Abs. 4 BauGB über die Entschädigung durch den Bebauungsplan eintretenden Vermögensnachteilen sowie über die Fälligkeit und das Erlöschen der Entschädigungsansprüche wird hingewiesen.

Der Bürgermeister

Gez. Brandes

Haushaltssatzung und Bekanntmachung der Haushaltssatzung der Gemeinde Landolfshausen für das Haushaltsjahr 2021

1. Haushaltssatzung der Gemeinde Landolfshausen für das Haushaltsjahr 2021

Aufgrund der §§ 112 und 58 Abs. 1 Ziff. 9 des Niedersächsischen Kommunalverfassungsgesetzes (NKomVG) vom 17.12.2010 (Nds. GVBl. S. 576), zuletzt geändert durch Artikel 10 des Gesetzes vom 15.07.2020 (Nds. GVBl. S. 244), hat der Rat der Gemeinde Landolfshausen in seiner Sitzung am 15.12.2020 folgende Haushaltssatzung beschlossen:

§ 1

Der Haushaltsplan für das Haushaltsjahr 2021 wird

1.	im Ergebnishaushalt mit dem jeweiligen Gesamtbetrag	
1.1	der ordentlichen Erträge auf	1.068.600 Euro
1.2	der ordentlichen Aufwendungen auf	1.121.900 Euro
1.3	der außerordentlichen Erträge auf	5.000 Euro
1.4	der außerordentlichen Aufwendungen auf	0 Euro
2.	im Finanzhaushalt	
2.1	der Einzahlungen aus laufender Verwaltungstätigkeit	1.028.300 Euro
2.2	der Auszahlungen aus laufender Verwaltungstätigkeit	1.042.300 Euro
2.3	der Einzahlungen für Investitionstätigkeit	412.500 Euro
2.4	der Auszahlungen für Investitionstätigkeit	503.000 Euro
2.5	der Einzahlungen für Finanzierungstätigkeit	90.000 Euro
2.6	der Auszahlungen für Finanzierungstätigkeit	30.000 Euro

festgesetzt.

Nachrichtlich: Gesamtbetrag

der Einzahlungen des Finanzhaushaltes	1.530.800 Euro
der Auszahlungen des Finanzhaushaltes	1.575.300 Euro

§ 2

Der Gesamtbetrag der vorgesehenen Kreditaufnahmen für Investitionen und Investitionsförderungsmaßnahmen (Kreditermächtigung) wird auf 90.000 Euro festgesetzt.

§ 3

Verpflichtungsermächtigungen werden nicht veranschlagt.

§ 4

Der Höchstbetrag, bis zu dem im Haushaltsjahr 2021 Liquiditätskredite zur rechtzeitigen Leistung von Auszahlungen in Anspruch genommen werden dürfen, wird auf 400.000 Euro festgesetzt.

§ 5

Die Steuersätze (Hebesätze) für die Realsteuern werden für das Haushaltsjahr 2021 wie folgt festgesetzt:

1. Grundsteuer

- | | |
|------------------------------------------------------------------------|----------|
| a) für die land- und forstwirtschaftlichen Betriebe
[Grundsteuer A] | 350 v.H. |
| b) für die Grundstücke [Grundsteuer B] | 350 v.H. |

2. Gewerbesteuer

350 v.H.

§ 6

Als unerhebliche überplanmäßige Aufwendungen und Auszahlungen im Sinne des § 117 Abs. 1 NKomVG gelten Überschreitungen bis zu 30%, höchstens bis zur Höhe von 4.000 € des jeweiligen Produktkontos.

Überschreitungen bis zur Höhe von 2.000 € je Produktkonto sind als unerhebliche außerplanmäßige Aufwendungen und Auszahlungen anzusehen.

Eine Wertgrenze nach § 4 Abs. 6 KomHKVO für die einzelne Darstellung der Investitionen und Investitionsförderungsmaßnahmen in den Teilfinanzhaushalten wird in Höhe von 3.000 € festgesetzt.

Als Wertgrenzen nach § 12 Abs. 1 KomHKVO gelten

- für (im)materielles Vermögen auf 30.000 Euro,
- für Hochbaumaßnahmen u. Grunderwerb u. dgl. auf 50.000 Euro und
- für Tiefbaumaßnahmen u. Grunderwerb u. dgl. auf 100.000 Euro

§ 7

Der kalkulatorische Zinssatz für das Jahr 2021 beträgt 1,00 %.

Landolfshausen, 15.12.2020

(L.S.)

gez. Michael Becker
Bürgermeister

2. Bekanntmachung der Haushaltssatzung

Die vorstehende Haushaltssatzung für das Haushaltsjahr 2021 wird hiermit öffentlich bekannt gemacht.

Die nach § 120 Abs. 2 und nach § 122 Abs. 2 NKomVG erforderliche Genehmigung ist durch den Landkreis Göttingen am 18.02.2021 unter dem Aktenzeichen 20.1 erteilt worden.

Die Haushaltssatzung mit Haushaltsplan 2021 und weiteren Anlagen liegt nach § 114 Abs. 2 Satz 3 NkomVG in der Zeit vom

09.03.2021 bis einschließlich 20.04.2021

zur Einsichtnahme während der Dienstzeiten im Gemeindebüro, Am Dorfgemeinschaftshaus 1, Landolfshausen aus.

Landolfshausen, 23.02.2021
Gemeinde Landolfshausen
Der Bürgermeister

(L.S.)

gez. Michael Becker

Gemeinde Landolfshausen

DER BÜRGERMEISTER

Öffentliche Bekanntmachung zu den Kommunalwahlen am 12. September 2021

Bekanntmachung des Gemeindewahlleiters und dessen Stellvertreterin

Gemäß § 9 des Niedersächsischen Kommunalwahlgesetzes (NKWG) in der zurzeit gültigen Fassung hat der Rat der Gemeinde Landolfshausen anlässlich der Kommunalwahlen am 12. September 2021 in seiner Sitzung am 16.02.2021 die Wahlleitung berufen.

Gemeindewahlleiter: Hendrik Seebode
Dienstanschrift: Am Dorfgemeinschaftshaus 1
37136 Landolfshausen
(Tel. 05507/496)
(Fax 05507/7060)

Stellv. Gemeindewahlleiterin: Jeanette Laukamp
Dienstanschrift: Am Dorfgemeinschaftshaus 1
37136 Landolfshausen
(Tel. 05507/496)
(Fax 05507/7060)

Nach § 7 Abs. 1 der Niedersächsischen Kommunalwahlordnung (NKWO) in der zurzeit gültigen Fassung werden die Namen und Dienstanschriften der Gemeindewahlleitung hiermit öffentlich bekanntgemacht.

Landolfshausen, den 23.02.2021
Der Bürgermeister

Gez. Michael Becker

Bekanntmachung

Vorschläge Besetzung Wahlausschuss

Die im Wahlgebiet der Gemeinde Walkenried vertretenen Parteien und Wählergruppen werden gemäß § 10 Abs. 1 des Niedersächsischen Kommunalwahlgesetzes (NKWG) in Verbindung mit § 8 der Niedersächsischen Kommunalwahlordnung (NKWO) gebeten, **dem Wahlleiter bis zum 05.03.2021 im Wahlgebiet wahlberechtigte Personen als Mitglieder sowie als stellvertretende Mitglieder für die Bildung des Wahlausschusses vorzuschlagen.**

Erläuterung:

Ein Wahlberechtigter, der als Wahlbewerber, Vertrauensperson oder stellvertretende Vertrauensperson auf einem Wahlvorschlag benannt ist, kann nicht zu einem Wahlehenamt berufen werden (§ 13 Abs. 2 NKWG).

Die Berufung zu einem Wahlehenamt dürfen gemäß § 13 Abs. 3 NKWG ablehnen:

1. die Mitglieder des Bundestages und der Bundesregierung sowie des Landtages und der Landesregierung,
2. die im öffentlichen Dienst Beschäftigten, die amtlich mit der Vorbereitung und Durchführung der Wahl oder mit der Aufrechterhaltung der öffentlichen Ruhe und Sicherheit betraut sind,
3. Wahlberechtigte, die das 65. Lebensjahr vollendet haben,
4. Wahlberechtigte, die glaubhaft machen, dass ihnen die Fürsorge für ihre Familie die Ausübung des Amtes in besonderer Weise erschwert,
5. Wahlberechtigte, die glaubhaft machen, dass sie aus dringendem beruflichem Grund oder durch Krankheit oder Gebrechen verhindert sind, das Amt ordnungsgemäß auszuüben,
6. Wahlberechtigte, die sich am Wahltag aus zwingenden Gründen außerhalb ihres Wohnortes aufhalten.

Der Gemeindevahlleiter

gez. Christopher Wagner
Gemeindeamtsrat

Friedhofsordnung

für den Friedhof der

Ev.-luth. Kirchengemeinde Atzenhausen

in

37124 Rosdorf, Ortsteil Atzenhausen

Gem. § 4 der Rechtsverordnung über die Verwaltung kirchlicher Friedhöfe (Friedhofsrechtsverordnung) vom 13. November 1973 (Kirchl. Amtsbl. 1974 S. 1) hat der **Kirchenvorstand der Ev.-luth. Kirchengemeinde Atzenhausen** am **16. Februar 2021** folgende Friedhofsordnung beschlossen:

Der Friedhof ist die Stätte, an der die Verstorbenen zur letzten Ruhe gebettet werden. Er ist mit seinen Gräbern ein sichtbares Zeichen der Vergänglichkeit des Menschen. Er ist zugleich ein Ort, an dem die Kirche die Botschaft verkündet, dass Christus dem Tode die Macht genommen hat und denen, die an ihn glauben, das ewige Leben geben wird.

Aus dieser Erkenntnis und in dieser Gewissheit erhalten Arbeit und Gestaltung auf den Friedhöfen Richtung und Weisung.

Inhaltsübersicht

I. Allgemeine Vorschriften

- § 1 Geltungsbereich und Friedhofszweck
- § 2 Friedhofsverwaltung
- § 3 Schließung und Entwidmung

II. Ordnungsvorschriften

- § 4 Öffnungszeiten
- § 5 Verhalten auf dem Friedhof
- § 6 Dienstleistungen

III. Allgemeine Bestattungsvorschriften

- § 7 Anmeldung einer Bestattung
- § 8 Beschaffenheit von Särgen und Urnen
- § 9 Ruhezeiten
- § 10 Umbettungen und Ausgrabungen

IV. Grabstätten

- § 11 Allgemeines
- § 12 Reihengrabstätten
- § 13 Wahlgrabstätten
- § 13 a Pflegeleichte Wahlgrabstätten
- § 14 Urnenreihengrabstätten
- § 15 Urnenwahlgrabstätten
- § 15 a Pflegeleichte Urnenwahlgrabstätten
- § 16 Rückgabe von Wahlgrabstätten
- § 17 Bestattungsverzeichnis

V. Gestaltung von Grabstätten und Grabmalen

- § 18 Gestaltungsgrundsatz
- § 19 Gestaltung und Standsicherheit von Grabmalen und anderen Anlagen

VI. Anlage und Pflege der Grabstätten

- § 20 Allgemeines
- § 21 Grabpflege, Grabschmuck
- § 22 Vernachlässigung

VII. Grabmale und andere Anlagen

- § 23 Errichtung und Änderung von Grabmalen
- § 24 Mausoleen und gemauerte Gräfte
- § 25 Entfernung
- § 26 Künstlerisch oder historisch wertvolle Grabmale

VIII. Leichenräume und Trauerfeiern

- § 27 Leichenhalle/Leichenkammer
- § 28 Benutzung der ev.-luth. Kirche St. Petri Atzenhausen

IX. Haftung und Gebühren

- § 29 Haftung
- § 30 Gebühren

X. Schlussvorschriften

- § 31 Inkrafttreten, Außerkrafttreten

I. Allgemeine Vorschriften

§ 1

Geltungsbereich und Friedhofszweck

1. Diese Friedhofsordnung gilt für den Friedhof der **Ev.-luth. Kirchengemeinde Atzenhausen** in seiner jeweiligen Größe.

Der Friedhof umfasst zurzeit das **Flurstück 77/3, Flur 2, Gemarkung Atzenhausen** in Größe von insgesamt **0,45.54 ha**.

Eigentümerin des Flurstückes ist die **Ev.-luth. Kirchengemeinde Atzenhausen**.

2. Der Friedhof dient der Bestattung der Personen, die bei ihrem Ableben ihren Wohnsitz in der **Ev.-luth. Kirchengemeinde Atzenhausen, Gemeinde Rosdorf, Ortsteil Atzenhausen** hatten, sowie derjenigen, die bei ihrem Tode ein Recht auf Bestattung in einer bestimmten Grabstätte besaßen.

Darüber hinaus dient der Friedhof auch der Bestattung von Fehlgeborenen und Ungeborenen im Sinne des Niedersächsischen Bestattungsgesetzes.

3. Die Bestattung anderer Personen bedarf der vorherigen Zustimmung des Kirchenvorstandes.

§ 2

Friedhofsverwaltung

1. Der Friedhof ist eine unselbständige Anstalt des öffentlichen Rechts. Er wird vom Kirchenvorstand verwaltet (Friedhofsverwaltung).
2. Die Verwaltung des Friedhofs richtet sich nach dieser Friedhofsordnung sowie den sonstigen kirchlichen und staatlichen Vorschriften.
3. Mit der Wahrnehmung der Friedhofsverwaltung kann der Kirchenvorstand einzelne Personen, einen Ausschuss oder eine kirchliche Verwaltungsstelle beauftragen.
4. Erforderliche personenbezogene Daten im Zusammenhang mit einer Bestattung, Verleihung, Verlängerung oder Übertragung des Nutzungsrechts an einer Grabstätte, einer Anzeige zur Errichtung eines Grabmals oder anderer Anlagen, dem Tätigwerden von Dienstleistungserbringern sowie mit der Erhebung von Gebühren und Entgelten dürfen für den jeweiligen Zweck erhoben, verarbeitet und genutzt werden.

§ 3

Schließung und Entwidmung

1. Der Friedhof, einzelne Friedhofsteile und einzelne Grabstätten können aus einem wichtigen Grund beschränkt geschlossen, geschlossen und entwidmet werden.
2. Nach der beschränkten Schließung dürfen keine neuen Nutzungsrechte mehr verliehen werden. Eine Verlängerung von bestehenden Nutzungsrechten darf lediglich zur Anpassung an die Ruhezeit erfolgen. Bestattungen dürfen nur noch in Grabstätten stattfinden, an denen im Zeitpunkt der beschränkten Schließung noch Nutzungsrechte bestehen, sofern die Grabstätten noch nicht belegt sind oder sofern zu dem genannten Zeitpunkt die Ruhezeiten abgelaufen waren. Grabstellen, an denen die Ruhezeit nach dem Zeitpunkt der beschränkten Schließung abläuft, dürfen nicht neu belegt werden. Eingeschränkt werden kann auch der Kreis der Bestattungsberechtigten; Ausnahmen von dieser Einschränkung kann die Friedhofsverwaltung im Einzelfall zur Vermeidung unbilliger Härten bei bestehenden Nutzungsrechten zulassen.
3. Nach der Schließung dürfen Bestattungen nicht mehr vorgenommen werden.
4. Durch die Entwidmung wird die Eigenschaft als Ruhestätte der Verstorbenen aufgehoben. Die Entwidmung wird erst ausgesprochen, wenn keine Nutzungsrechte mehr bestehen, sämtliche Ruhezeiten abgelaufen sind und eine angemessene Pietätsfrist vergangen ist.

II. Ordnungsvorschriften

§ 4

Öffnungszeiten

1. Der Friedhof ist während der an den Eingängen bekanntgegebenen Zeiten für den Besuch geöffnet.
2. Aus besonderem Anlass kann der Friedhof ganz oder teilweise für den Besuch vorübergehend geschlossen werden.

§ 5 Verhalten auf dem Friedhof

1. Jede Person hat sich auf dem Friedhof der Würde des Ortes entsprechend zu verhalten und Äußerungen, die sich in verletzender Weise gegen den christlichen Glauben oder die evangelische Kirche richten, zu unterlassen. Die Anordnungen des Friedhofspersonals sind zu befolgen. Die Friedhofsverwaltung kann Personen, die der Friedhofsordnung zuwiderhandeln, das Betreten des Friedhofs untersagen.
2. Auf dem Friedhof ist es insbesondere nicht gestattet,
 - a) die Wege mit Fahrzeugen oder Rollschuhen, Inlinern, Skateboards aller Art - ausgenommen Kinderwagen, Rollstühle, Rollatoren, Handwagen sowie Fahrzeuge der Friedhofsverwaltung und der für den Friedhof zugelassenen Dienstleistungserbringer - zu befahren,
 - b) Waren aller Art zu verkaufen sowie Dienstleistungen anzubieten,
 - c) an Sonn- und Feiertagen und während einer Bestattungs- oder einer Trauerfeier störende Arbeiten auszuführen,
 - d) Film-, Ton-, Video- und Fotoaufnahmen, außer zu privaten Zwecken, zu erstellen und zu verwerten,
 - e) Druckschriften und andere Medien (z. B. CD, DVD) zu verteilen, ausgenommen Drucksachen, die im Rahmen der Bestattungsfeier notwendig und üblich sind,
 - f) Abraum und Abfälle außerhalb der dafür bestimmten Stellen abzulagern oder mitgebrachten Unrat zu entsorgen,
 - g) fremde Grabstätten und die Friedhofsanlagen außerhalb der Wege zu betreten, zu beschädigen oder zu verunreinigen,
 - h) Hunde unangeleint mitzuführen.
3. Die Friedhofsverwaltung kann Ausnahmen zulassen, soweit die Interessen anderer nicht beeinträchtigt werden.
4. Besondere Veranstaltungen auf dem Friedhof bedürfen der vorherigen Zustimmung der Friedhofsverwaltung.

§ 6 Dienstleistungen

1. Dienstleistungserbringer (Bildhauer, Steinmetze, Gärtner, Bestatter usw.) haben die für den Friedhof geltenden Bestimmungen zu beachten.
2. Tätig werden dürfen nur solche Dienstleistungserbringer, die fachlich geeignet und in betrieblicher und personeller Hinsicht zuverlässig sind.
3. Dienstleistungserbringern kann die Ausübung ihrer Tätigkeit von der Friedhofsverwaltung auf Zeit oder auf Dauer untersagt werden, wenn der Dienstleistungserbringer nach vorheriger Mahnung gegen für den Friedhof geltende Bestimmungen verstoßen hat. Bei einem schwerwiegenden Verstoß ist eine Mahnung entbehrlich.
4. Die für die Arbeiten erforderlichen Werkzeuge und Materialien dürfen auf dem Friedhof nur vorübergehend und nur an Stellen gelagert werden, an denen sie nicht hindern. Die Arbeits- und Lagerplätze sind nach Beendigung der Tagesarbeit zu säubern und in einem ordnungsgemäßen Zustand zu verlassen, bei Unterbrechung der Tagesarbeit so herzurichten, dass eine Behinderung anderer ausgeschlossen ist. Die Dienstleistungserbringer dürfen auf dem Friedhof keinen Abraum lagern. Geräte von Dienstleistungserbringern dürfen nicht an oder in den Wasserentnahmestellen des Friedhofs gereinigt werden.
5. Dienstleistungserbringer haften gegenüber dem Friedhofsträger für alle Schäden, die sie im Zusammenhang mit ihrer Tätigkeit auf dem Friedhof schuldhaft verursachen.

III. Allgemeine Bestattungsvorschriften

§ 7 Anmeldung einer Bestattung

1. Eine Bestattung ist unter Vorlage der gesetzlich vorgeschriebenen Unterlagen rechtzeitig bei der Friedhofsverwaltung anzumelden. Dabei ist mitzuteilen, wer die Bestattung leiten und wer sonst bei der Bestattung (einschließlich Trauerfeier) gestaltend mitwirken wird.

2. Die Friedhofsverwaltung kann die Person, die die Bestattung leiten oder bei der Bestattung gestaltend mitwirken soll, ausschließen, wenn sie verletzende Äußerungen gegen den christlichen Glauben oder die evangelische Kirche getan hat und eine Wiederholung zu erwarten ist.
3. Vor einer Bestattung in einer Wahlgrabstätte, an der ein Nutzungsrecht verliehen ist, ist das Nutzungsrecht nachzuweisen.
4. Die Friedhofsverwaltung setzt im Benehmen mit der antragstellenden Person Ort und Zeit der Bestattung fest. Die Wünsche der Angehörigen sollen dabei nach Möglichkeit berücksichtigt werden.

§ 8 Beschaffenheit von Särgen und Urnen

1. Erdbestattungen sind nur in geschlossenen, feuchtigkeitshemmenden Särgen zulässig. Von der Sargpflicht nach Satz 1 kann die untere Gesundheitsbehörde Ausnahmen zulassen, wenn in der zu bestattenden Person ein wichtiger Grund vorliegt und ein öffentlicher Belang nicht entgegensteht.
2. Für Erdbestattungen darf kein Sarg verwendet werden, der geeignet ist, nachhaltig die physikalische, chemische oder biologische Beschaffenheit des Bodens oder des Grundwassers zu verändern oder der die Verwesung der Leiche nicht innerhalb der festgesetzten Ruhefrist ermöglicht.
3. Säрге dürfen höchstens 2,05 m lang, 0,65 m hoch und im Mittelmaß 0,65 m breit sein. Für größere Säрге ist die Zustimmung der Friedhofsverwaltung bei der Anmeldung der Bestattung einzuholen.
4. Für Sargauskleidungen, Leichenhüllen und Leichenbekleidungen gelten die Anforderungen des Absatzes 2 entsprechend.
5. Für die Bestattung in zugänglichen, ausgemauerten Grüften sind nur Metallsäрге oder Holzsäрге mit Metalleinsatz zugelassen, die luftdicht verschlossen sind.
6. Es dürfen keine Urnen, Überurnen oder Schmuckurnen verwendet werden, die aus Kunststoffen oder sonstigen nicht verrottbaren Werkstoffen hergestellt oder die geeignet sind, nachhaltig die physikalische, chemische oder biologische Beschaffenheit des Bodens oder des Grundwassers zu verändern.

§ 9 Ruhezeiten

1. Die Ruhezeit für Leichen beträgt **30 Jahre**.
2. Die Ruhezeit für Aschen beträgt seit Inkrafttreten der Friedhofsordnung vom 13.12.2010 ab dem 21.01.2011 **20 Jahre**. Davor erworbene Nutzungsrechte sind davon ausgenommen und es gilt die Ruhezeit von 30 Jahren.

§ 10 Umbettungen und Ausgrabungen

1. Umbettungen dürfen zur Wahrung der Totenruhe grundsätzlich nicht vorgenommen werden.
2. Leichen und Aschenreste in Urnen dürfen vor Ablauf der Ruhezeit nur mit Genehmigung der unteren Gesundheitsbehörde ausgegraben oder umgebettet werden.
3. Die berechnete Person hat sich gegenüber der Friedhofsverwaltung schriftlich zu verpflichten, alle Kosten zu übernehmen, die bei der Umbettung durch Beschädigung und Wiederinstandsetzung gärtnerischer oder baulicher Anlagen an Nachbargrabstätten oder Friedhofsanlagen entstehen.
4. Der Ablauf der Ruhe- und der Nutzungszeit wird durch eine Umbettung nicht unterbrochen oder gehemmt.
5. Grabmale, andere Anlagen, ihr Zubehör und Pflanzen können umgesetzt werden, wenn Gestaltungsbestimmungen des neuen Grabfeldes nicht entgegenstehen.

IV. Grabstätten

§ 11 Allgemeines

1. Folgende Arten von Grabstätten stehen zur Verfügung:
 - a) Wahlgrabstätten
 - b) pflegeleichte Wahlgrabstätten
 - c) Kinderwahlgrabstätten für Kinder bis 5 Jahre
 - d) Urnenwahlgrabstätten
 - e) pflegeleichte Urnenwahlgrabstätten.
2. Die Grabstätten bleiben im Eigentum des Friedhofsträgers. An ihnen werden nur öffentlich-rechtliche Nutzungsrechte nach Maßgabe dieser Ordnung in der jeweils geltenden Fassung verliehen. Ein Nutzungsrecht kann jeweils nur einer einzelnen Person, nicht mehreren Personen zugleich zustehen. Nutzungsberechtigte Personen haben jede Änderung ihrer Anschrift der Friedhofsverwaltung mitzuteilen.
3. Rechte an einer Reihengrabstätte werden nur im Todesfalle verliehen. Bei Wahlgrabstätten kann die Friedhofsverwaltung Ausnahmen zulassen. Ein Anspruch auf Verleihung oder Wiedererwerb eines Nutzungsrechtes an einer Grabstätte in bestimmter Lage sowie auf Unveränderlichkeit der Umgebung besteht nicht.
4. In einer Grabstelle darf grundsätzlich nur eine Leiche oder Asche bestattet werden.

Eine verstorbene Mutter und ihr gleichzeitig - bei oder kurz nach der Geburt - verstorbene Kind oder zwei gleichzeitig verstorbene Kinder bis zum vollendeten 5. Lebensjahr dürfen in einer Grabstelle bestattet werden.
5. Das Nutzungsrecht an einer bereits belegten Wahlgrabstelle kann auf Antrag für die zusätzliche Bestattung von einer Urne erweitert werden, wenn die bereits bestattete Person der Ehegatte oder die Ehegattin oder der Lebenspartner oder die Lebenspartnerin nach dem Gesetz über die eingetragene Lebenspartnerschaft oder ein naher Verwandter war.
6. Bei neu anzulegenden Grabstätten sollten die Grabstellen etwa folgende Größe haben:
 - a) für Särge

<u>von Kindern:</u>	Länge: 1,20 m	Breite: 0,60 m
<u>von Erwachsenen:</u>		
Wahlgrabstätten mit 1 Grabstelle:	Länge: 2,00 m	Breite: 0,90 m
Wahlgrabstätten mit 2 Grabstellen:	Länge: 2,00 m	Breite: 2,10 m
 - b) **Urnenwahlgrabstätten:** Länge: **1,00 m** Breite: **1,00 m**
Pflegeleichte Urnenwahlgrabstätten: Länge: **1,00 m** Breite: **1,00 m.**

Für die bisherigen Grabstätten gelten die übernommenen Masse. Im Einzelnen ist der Gestaltungsplan für den jeweiligen Friedhof maßgebend.
7. Die Mindesttiefe des Grabes beträgt von der Oberkante Sarg bis Erdoberfläche (ohne Grabhügel) **0,90 m**, von der Oberkante Urne bis Erdoberfläche **0,50 m**. Die Gräber für Erdbestattungen müssen voneinander durch mindestens 0,30 m starke Erdwände getrennt sein.
8. Ein Grab darf nur von Personen ausgehoben und zugefüllt werden, die dafür von der Friedhofsverwaltung bestimmt oder zugelassen sind.
9. Die nutzungsberechtigte Person muss Grabzubehör (Grabmal, Einfassung, Lampen, Vasen, Großgehölze usw.), soweit erforderlich, vor der Bestattung auf ihre Kosten entfernen. Über das Erfordernis entscheidet die Friedhofsverwaltung.
10. Kommt die nutzungsberechtigte Person ihrer Verpflichtung aus Abs. 9 nicht nach und muss beim Ausheben des Grabes das Grabzubehör von dem Friedhofsträger entfernt werden, sind die dadurch entstehenden Kosten von der nutzungsberechtigten Person dem Friedhofsträger zu erstatten. Ein Anspruch auf Wiederverwendung herausgenommener Pflanzen besteht nicht.

§ 12 Reihengrabstätten

entfällt

§ 13 Wahlgrabstätten

1. Wahlgrabstätten sind Grabstätten für Erdbestattungen, die mit einer oder mehreren Grabstellen vergeben werden. Die Dauer des Nutzungsrechtes beträgt **30 Jahre**, vom Tage der Verleihung an gerechnet. Über das Nutzungsrecht wird eine Urkunde ausgestellt.
2. Das Nutzungsrecht kann mit Ausnahme der Fälle nach § 3 Abs. 2 auf Antrag für die gesamte Wahlgrabstätte um **5 Jahre** verlängert werden. Die Friedhofsverwaltung ist nicht verpflichtet, zur rechtzeitigen Stellung eines Verlängerungsantrages aufzufordern. Bei einer Bestattung ist das Nutzungsrecht für die gesamte Wahlgrabstätte so zu verlängern, dass eine Nutzungszeit von vollen **30 Jahren** (Anzahl der für die Wahlgrabstätte geltenden Ruhezeit (s. § 9)) besteht. Die Gebühren für die Verlängerung richten sich nach der jeweiligen Gebührenordnung.
3. In einer Wahlgrabstätte dürfen die nutzungsberechtigte Person und folgende Angehörige bestattet werden:
 - a) Ehegatte,
 - b) Lebenspartner/Lebenspartnerin nach dem Gesetz über die eingetragene Lebenspartnerschaft,
 - c) Kinder, Stiefkinder sowie deren Ehegatten,
 - d) Enkel in der Reihenfolge der Berechtigung ihrer Väter oder Mütter,
 - e) Eltern,
 - f) Geschwister,
 - g) Stiefgeschwister,
 - h) nicht unter a) bis g) fallende Erben.

Grundsätzlich entscheidet die nutzungsberechtigte Person, wer von den bestattungsberechtigten Personen bestattet wird. Kann nach dem Tode einer bestattungsberechtigten Person die Entscheidung der nutzungsberechtigten Person der Friedhofsverwaltung nicht rechtzeitig vor der Bestattung mitgeteilt werden, so ist die Friedhofsverwaltung nach pflichtgemäßer Prüfung berechtigt, die Bestattung zuzulassen. Die Bestattung anderer, auch nichtverwandter Personen bedarf eines Antrags der nutzungsberechtigten Person und der Genehmigung der Friedhofsverwaltung.

4. Die nutzungsberechtigte Person kann zu ihren Lebzeiten ihr Nutzungsrecht auf eine der in Abs. 3 a) bis h) genannten Personen übertragen; zur Rechtswirksamkeit der Übertragung sind schriftliche Erklärungen der bisherigen und der neuen nutzungsberechtigten Person sowie die schriftliche Genehmigung der Friedhofsverwaltung erforderlich.
5. Die nutzungsberechtigte Person soll der Friedhofsverwaltung schriftlich mitteilen, auf welchen ihrer bestattungsberechtigten Angehörigen das Nutzungsrecht nach ihrem Tode übergehen soll. Eine schriftliche Einverständniserklärung der Rechtsnachfolgerin oder des Rechtsnachfolgers ist beizubringen. Hat die nutzungsberechtigte Person nicht bestimmt, auf wen das Nutzungsrecht nach ihrem Tode übergehen soll, so geht das Nutzungsrecht an die nach Abs. 3 bestattungsberechtigten Angehörigen in der dort genannten Reihenfolge über. Dabei steht das Nutzungsrecht innerhalb der einzelnen Gruppen der jeweils ältesten Person zu. Der Rechtsnachfolger oder die Rechtsnachfolgerin hat der Friedhofsverwaltung auf deren Verlangen nachzuweisen, dass er neuer Nutzungsberechtigter oder sie neue Nutzungsberechtigte ist. Ist der Rechtsnachfolger oder die Rechtsnachfolgerin nicht daran interessiert, das Nutzungsrecht zu behalten, so kann er oder sie das Nutzungsrecht auf eine andere der in Abs. 3 genannten Personen oder, wenn eine solche nicht vorhanden ist, auf eine Person übertragen, die aufgrund ihres oder seines Nutzungsrechtes bestattungsbe-rechtigt nach Abs. 3 geworden ist. Für die Übertragung gilt Abs. 4.

§ 13 a Pflegeleichte Wahlgrabstätten

1. Pflegeleichte Wahlgrabstätten sind Grabstätten für Erdbestattungen, die nur mit einer Grabstelle vergeben werden. Die Dauer des Nutzungsrechtes beträgt **30 Jahre**, vom Tage der Verleihung an gerechnet. Über das Nutzungsrecht wird eine Urkunde ausgestellt.
2. Pflegeleichte Wahlgrabstätten müssen mit einem Grabmal gekennzeichnet werden. Das liegende oder stehende Grabmal ist auf einer ebenerdigen Plattform in den Maßen 1,00 m x 0,45 m zu erstellen und muss mindestens eine Kennzeichnung der/des Verstorbenen mit Namen, Vornamen, Geburtsjahr und Todesjahr aufweisen. Die verbleibende Fläche wird mit Rasen eingesät und von der Friedhofsverwaltung gepflegt.
3. Blumen, Kerzen und sonstiger Grabschmuck dürfen auf der Plattform abgestellt werden. Eine Bepflanzung oder das Abstellen von Blumenschalen oder sonstigen Gegenständen auf der übrigen Grabfläche ist nicht erlaubt und wird von der Friedhofsverwaltung ausnahmslos entfernt.

§ 14 Urnenreihengrabstätten

entfällt

§ 15 Urnenwahlgrabstätten

1. Urnenwahlgrabstätten werden für die Dauer von **20 Jahren** vergeben. In einer Urnenwahlgrabstätte können bis zu zwei Urnen bestattet werden. Über das Nutzungsrecht wird eine Urkunde ausgestellt.
2. Soweit sich nicht aus der Friedhofsordnung etwas anderes ergibt, gelten für Urnenwahlgrabstätten auch die Vorschriften für Wahlgrabstätten.

§ 15 a Pflegeleichte Urnenwahlgrabstätten

1. Pflegeleichte Urnenwahlgrabstätten werden für die Dauer von **20 Jahren** vergeben. In einer pflegeleichten Urnenwahlgrabstätte können bis zu zwei Urnen beigesetzt werden. Über das Nutzungsrecht wird eine Bescheinigung ausgestellt.
2. Pflegeleichte Urnenwahlgrabstätten müssen mit einer Namensplatte aus Granit (Größe 0,40 m x 0,50 m) belegt werden, die mindestens 2 cm unter der Rasenfläche liegen muss. Die Namensplatte muss mindestens eine Kennzeichnung des/der Verstorbenen mit Namen, Vornamen, Geburtsjahr und Todesjahr aufweisen. Die Flächen werden mit Rasen eingesät und von der Friedhofsverwaltung gepflegt.
3. Bei pflegeleichten Urnenwahlgrabstätten ist lediglich erlaubt, Blumenschmuck ohne Gefäß auf die Namensplatte zu legen. Blumenschalen und sonstiger Grabschmuck sind nur an der Stele des Gräberfeldes abzustellen. Abgestellter Blumen- oder sonstiger Grabschmuck auf den Grabstätten wird von der Friedhofsverwaltung ausnahmslos entfernt
4. Soweit sich nicht aus der Friedhofsordnung anderes ergibt, gelten die gleichen Vorschriften wie für Urnenwahlgrabstätten.

§ 16 Rückgabe von Wahlgrabstätten

1. Das Nutzungsrecht an unbelegten Grabstätten kann jederzeit, an teilbelegten Grabstätten erst nach Ablauf der letzten Ruhezeit, zurückgegeben werden. Die Rückgabe ist nur für die gesamte Grabstätte zulässig. Ausnahmen bedürfen der Zustimmung der Friedhofsverwaltung.
2. Bei der Rückgabe von Nutzungsrechten an Wahlgrabstätten besteht kein Anspruch auf Gebührenerstattung.
3. Die Friedhofsverwaltung kann mit den Nutzungsberechtigten übergroßer Wahlgrabstätten (Wahlgrabstätten mit mehr als 3 Grabstellen) besondere schriftliche Vereinbarungen über die künftige Nutzung abschließen. Ein Anspruch auf Abschluss von derartigen Vereinbarungen besteht nicht.

§ 17 Bestattungsverzeichnis

Die Friedhofsverwaltung führt über die Bestattungen ein Verzeichnis, aus dem sich nachvollziehen lässt, wer an welcher Stelle bestattet ist und wann die Ruhezeit abläuft.

V. Gestaltung von Grabstätten und Grabmalen

§ 18 Gestaltungsgrundsatz

Jede Grabstätte ist so zu gestalten und an die Umgebung anzupassen, dass der Friedhofszweck, die Würde des kirchlichen Friedhofs in seinen einzelnen Teilen und in seiner Gesamtanlage gewahrt wird.

§ 19 Gestaltung und Standsicherheit von Grabmalen und anderen Anlagen

1. Grabmale und andere Anlagen dürfen nicht so gestaltet werden, dass sie eine Verunstaltung des Friedhofes bewirken oder Friedhofsbesucher in ihrer Andacht stören können. Die Gestaltung darf sich ferner nicht gegen den christlichen Glauben richten. Im Übrigen gilt § 18 entsprechend. Werkstattbezeichnungen dürfen nur unten an der Seite oder Rückseite eines Grabmals in unauffälliger Weise angebracht werden.
2. Es sollen nur Grabmale einschließlich anderer Anlagen errichtet werden, die nachweislich in der Wertschöpfungskette ohne ausbeuterische Kinderarbeit im Sinne des „Übereinkommens 182 der Internationalen Ar-

beitsorganisation (ILO) über das Verbot und unverzügliche Maßnahmen zur Beseitigung der schlimmsten Formen der Kinderarbeit" hergestellt sind.

3. Grabmale und andere Anlagen sind dauernd in würdigem und verkehrssicherem Zustand zu halten. Hierfür sind die Nutzungsberechtigten Personen verantwortlich.
4. Erscheint die Standsicherheit von Grabmalen, anderen Anlagen oder Teilen davon gefährdet, sind die für die Unterhaltung verantwortlichen Nutzungsberechtigten Personen verpflichtet, unverzüglich Abhilfe zu schaffen. Bei Gefahr im Verzuge kann der Friedhofsträger auf Kosten der Nutzungsberechtigten Personen Sicherungsmaßnahmen treffen (z.B. Absperrungen, Umlegen von Grabmalen). Wird der ordnungswidrige Zustand trotz schriftlicher Aufforderung der Friedhofsverwaltung nicht innerhalb einer festzusetzenden angemessenen Frist beseitigt, ist der Friedhofsträger berechtigt, die Grabmale, andere Anlagen oder Teile davon auf Kosten der Nutzungsberechtigten Personen zu entfernen. Sind Nutzungsberechtigte Personen nicht bekannt oder ohne besonderen Aufwand nicht zu ermitteln, genügen als Aufforderung eine öffentliche Bekanntmachung und ein Hinweisschild auf den Grabstätten, das für die Dauer von einem Monat aufgestellt wird.

VI. Anlage und Pflege der Grabstätten

§ 20

Allgemeines

1. Die Grabstätten müssen binnen zwölf Monaten nach der Belegung oder nach dem Erwerb des Nutzungsrechts angelegt sein. Sie dürfen nur mit Gewächsen bepflanzt werden, durch die benachbarte Grabstätten und öffentliche Anlagen nicht beeinträchtigt werden. Das Pflanzen von Bäumen und Koniferen ist auf den Grabstätten nicht gestattet.
2. Zur gärtnerischen Anlage und Pflege sind die jeweiligen Nutzungsberechtigten Personen verpflichtet. Die Verpflichtung zur Pflege besteht bis zum Ablauf des Nutzungsrechtes.
3. Die Friedhofsverwaltung ist befugt, stark wuchernde, absterbende oder Bestattungen behindernde Hecken und Sträucher zu beschneiden oder zu beseitigen. Verwelkte Blumen usw. sind von den Grabstätten zu entfernen und an den dafür vorgesehenen Plätzen abzulegen. Kränze sind gesondert und auf eigene Kosten zu entsorgen.
4. Die Unterhaltung und Veränderung der gärtnerischen Anlagen außerhalb der Grabstätten obliegt allein der Friedhofsverwaltung. Kies, Splitt, Rindenmulch oder andere Stoffe sind zur Umrandung der Grabstätteneinfassung nicht gestattet.
5. Der Friedhofsträger ist nicht verpflichtet, zur Verhütung von Schäden, die durch fremde Personen und Tiere hervorgerufen werden, Vorkehrungen zu treffen.

§ 21

Grabpflege, Grabschmuck

1. Die Verwendung von Pflanzenschutz- und Wildkrautbekämpfungsmitteln sowie von biologisch nicht abbaubaren Reinigungsmitteln zur Grabpflege und Reinigung von Grabmalen und anderen Anlagen ist nicht gestattet.
2. Kunststoffe dürfen in sämtlichen Produkten der Trauerfloristik, insbesondere in Kränzen, Trauergebinden, Trauergestecken, in Grabschmuck und bei Grabeinfassungen sowie bei Pflanzenanzuchtbehältern, die an der Pflanze verbleiben, nicht verwendet werden. Ausgenommen sind Grabvasen und Markierungszeichen.
3. Grababdeckungen aus Stein oder das Belegen der Grabstätte mit Splitt oder ähnlichen Stoffen ist nicht erwünscht. Zur Vereinfachung der Pflege können Wahlgrabstätten bis zu 2/3 möglichst mit natürlichem Rindenmulch oder Kies abgedeckt werden. Die verbleibende Fläche ist zu bepflanzen.

§ 22

Vernachlässigung

1. Wird eine Grabstätte nicht vorschriftsmäßig hergerichtet oder gepflegt, hat die Nutzungsberechtigte Person nach schriftlicher Aufforderung der Friedhofsverwaltung die Grabstätte innerhalb einer angemessenen Frist in Ordnung zu bringen. Kommt sie der Verpflichtung nicht nach, kann die Friedhofsverwaltung die Grabstätte auf Kosten der Nutzungsberechtigten Person in Ordnung bringen oder bringen lassen. Ist die Nutzungsberechtigte Person der Verpflichtung aus Satz 1 nicht nachgekommen, kann die Friedhofsverwaltung auch das Nutzungsrecht ohne Entschädigung entziehen, soweit sie die Nutzungsberechtigte Person schriftlich unter Fristsetzung hierauf hingewiesen hat. In dem Entziehungsbescheid wird die Nutzungsberechtigte Person aufgefordert, das Grabmal und die anderen Anlagen innerhalb von drei Monaten nach Unanfechtbarkeit des Bescheides zu entfernen.

2. Ist die nutzungsberechtigte Person nicht bekannt oder nicht ohne besonderen Aufwand zu ermitteln, wird durch eine öffentliche Bekanntmachung auf die Verpflichtung zur Herrichtung und Pflege hingewiesen. Außerdem wird die unbekannt nutzungsberechtigte Person durch ein Hinweisschild auf der Grabstätte aufgefordert, sich mit der Friedhofsverwaltung in Verbindung zu setzen. Bleibt die Aufforderung oder der Hinweis drei Monate unbeachtet, kann die Friedhofsverwaltung
 - a) die Grabstätte abräumen, einebnen und einsäen und
 - b) Grabmale und andere Anlagen beseitigen lassen.
3. Bei ordnungswidrigem Grabschmuck gilt Abs. 1 S. 1 entsprechend. Wird die Aufforderung nicht befolgt oder ist die nutzungsberechtigte Person nicht bekannt oder nicht ohne besonderen Aufwand zu ermitteln, kann die Friedhofsverwaltung den Grabschmuck auf Kosten der nutzungsberechtigten Person entfernen oder entfernen lassen.

VII. Grabmale und andere Anlagen

§ 23

Errichtung und Änderung von Grabmalen

1. Die Errichtung und jede Änderung von Grabmalen und anderen Anlagen sind der Friedhofsverwaltung anzuzeigen mit der Erklärung, dass das Vorhaben der gültigen Friedhofsordnung und den Vorgaben des technischen Regelwerks entspricht.
2. Der Anzeige ist der Grabmalentwurf in einem geeigneten Maßstab beizufügen. In den Anzeigeunterlagen sollen alle wesentlichen Teile erkennbar, die Darstellung der Befestigungsmittel mit Bemaßung und Materialangaben sowie die Gründungstechnik mit Maßangaben und Materialbenennung in den Anzeigeunterlagen eingetragen sein.
3. Mit dem Vorhaben darf drei Monate nach Vorlage der vollständigen Anzeige begonnen werden, wenn seitens der Friedhofsverwaltung in dieser Zeit keine Bedenken wegen eines Verstoßes gegen die Friedhofsordnung oder das technische Regelwerk geltend gemacht werden. Vor Ablauf von drei Monaten darf begonnen werden, wenn die Friedhofsverwaltung schriftlich die Übereinstimmung mit der geltenden Friedhofsordnung und die Vollständigkeit der Anzeige der sicherheitsrelevanten Daten bestätigt.
4. Das Vorhaben ist erneut anzuzeigen, wenn das Grabmal oder die sonstige bauliche Anlage nicht binnen eines Jahres nach Einreichen der Anzeige errichtet oder geändert worden ist.
5. Die Grabmale und sonstigen baulichen Anlagen müssen verkehrssicher sein. Sie sind entsprechend ihrer Größe nach den allgemeinen Regeln der Baukunst zu fundamentieren und so zu befestigen, dass sie dauernd standsicher sind und auch beim Öffnen benachbarter Gräber nicht umstürzen. Maßgebendes Regelwerk zur Auslegung der Regeln der Baukunst ist ausschließlich die aktuelle Fassung der „Technischen Anleitung zur Standsicherheit von Grabmalanlagen (TA Grabmal) der Deutschen Naturstein-Akademie e.V. (DENAK)“. Die TA Grabmal gilt für die Planung, Erstellung, Ausführung, die Abnahmeprüfung und jährliche Prüfung der Grabmalanlagen.
6. Für alle neu errichteten, versetzten und reparierten Grabmale hat der Steinmetz oder sonstige Dienstleistungserbringer (mit gleichwertiger Qualifikation in Befestigungstechnik, Planung, Berechnung und Ausführung von Gründungen) eine Abnahmeprüfung nach Abschnitt 4 der TA Grabmal vorzunehmen. Die gleichwertige Qualifikation i. S. v. Satz 1 ist zweifelsfrei nachzuweisen. Der Prüfablauf ist nachvollziehbar zu dokumentieren.
7. Die nutzungsberechtigte Person oder eine von ihr bevollmächtigte Person hat der Friedhofsverwaltung spätestens sechs Wochen nach Fertigstellung der Grabmalanlage die Dokumentation der Abnahmeprüfung und die Abnahmebescheinigung entsprechend den Anforderungen der TA Grabmal vorzulegen.
8. Fachlich geeignet i. S. v. § 6 Absatz 2 sind Dienstleistungserbringer, die aufgrund ihrer Ausbildung in der Lage sind, unter Beachtung der örtlichen Gegebenheiten des Friedhofes die angemessene Gründungsart zu wählen und nach der TA Grabmal die erforderlichen Fundamentabmessungen zu berechnen. Die Dienstleistungserbringer müssen in der Lage sein, für die Befestigung der Grabmalteile das richtige Befestigungsmittel auszuwählen, zu dimensionieren und zu montieren. Ferner müssen sie die Standsicherheit von Grabmalanlagen beurteilen können und fähig sein, mit Hilfe von Messgeräten die Standsicherheit zu kontrollieren und zu dokumentieren.
9. Entspricht die Ausführung eines errichteten oder veränderten Grabmals und anderer Anlagen nicht den Anzeigeunterlagen und den Vorgaben der Friedhofsordnung, setzt die Friedhofsverwaltung der nutzungsberechtigten Person eine angemessene Frist zur Beseitigung oder Abänderung des Grabmals und anderer Anlagen. Nach ergebnislosem Ablauf der Frist kann die Friedhofsverwaltung die Abänderung oder Beseitigung auf Kosten der nutzungsberechtigten Person veranlassen. Bei nicht ordnungsmäßiger Gründung und Befestigung des Grabmals und anderer Anlagen gilt § 19 Absatz 4.

§ 24 Mausoleen und gemauerte Gräfte

1. Soweit auf den Friedhöfen Mausoleen oder gemauerte Gräfte bestehen, können sie im Rahmen der bestehenden Nutzungsrechte genutzt werden. Neubauten sind nicht möglich. Im Übrigen gelten § 19 Absätze 3 und 4 entsprechend.
2. Die Verleihung neuer Nutzungsrechte an vorhandenen Mausoleen oder gemauerten Gräften ist nur möglich, wenn sich die nutzungsberechtigte Person im schriftlichen Vertrag gegenüber dem Kirchenvorstand verpflichtet, alle mit der Instandsetzung und Unterhaltung der Mausoleen und Gräfte verbundenen Kosten und die Verkehrssicherungspflicht zu übernehmen. Nach Beendigung des Nutzungsrechts sind die Mausoleen bzw. die gemauerten Gräfte von der nutzungsberechtigten Person vollständig zu entfernen.

§ 25 Entfernung

1. Grabmale und andere Anlagen dürfen vor Ablauf des Nutzungsrechts nur mit vorheriger Zustimmung der Friedhofsverwaltung entfernt werden.
2. Nach Ablauf der Nutzungszeit hat die nutzungsberechtigte Person das Grabmal und die Grabanlage zu entfernen. Soweit es sich um ein Grabmal nach § 26 handelt, bedarf die Entfernung der Zustimmung der Friedhofsverwaltung.
Kommt die nutzungsberechtigte Person ihrer Verpflichtung nicht innerhalb von drei Monaten nach Ablauf des Nutzungsrechtes an einem Wahlgrab nach, kann die Friedhofsverwaltung die Abräumung auf Kosten der nutzungsberechtigten Person veranlassen. Die entstehenden Kosten sind von der nutzungsberechtigten Person zu zahlen. Ersatz für ein Grabmal und eine Grabanlage ist von der Friedhofsverwaltung nicht zu leisten. Die Friedhofsverwaltung ist auch nicht zur Aufbewahrung abgeräumter Grabmale und Grabanlagen verpflichtet.
Die Verpflichtungen aus dieser vorstehenden Bestimmung erstrecken sich auch auf bei Inkrafttreten dieses Absatzes bereits vorhandenen Grabmalen und sonstigen Anlagen.

§ 26 Künstlerisch oder historisch wertvolle Grabmale

Künstlerisch oder historisch wertvolle Grabmale werden nach Möglichkeit von der Friedhofsverwaltung erhalten.

VIII. Leichenräume und Trauerfeiern

§ 27 Leichenhalle/Leichenkammer

1. Die Leichenhalle dient zur Aufnahme von Leichen bis zur Bestattung.
2. Auf Wunsch der Angehörigen kann ein Sarg, sofern keine Bedenken bestehen, in der Leichenhalle von einem Beauftragten der Friedhofsverwaltung geöffnet werden. Särge sollen spätestens eine halbe Stunde vor Beginn der Trauerfeier geschlossen werden.
3. Ein Sarg, in dem eine verstorbene Person liegt, die im Zeitpunkt des Todes an einer nach dem Infektionsschutzgesetz meldepflichtigen Krankheit gelitten oder bei der der Verdacht einer solchen Krankheit zu dem genannten Zeitpunkt bestanden hat, wird nach Möglichkeit in einem besonderen Raum aufgestellt. Der Sarg darf nur mit schriftlicher Genehmigung der unteren Gesundheitsbehörde geöffnet werden.

§ 28 Benutzung der ev.-luth. Kirche St. Petri Atzenhausen

1. Für die Trauerfeier steht die **ev.-luth. Kirche St. Petri- Atzenhausen** zur Verfügung.
2. Die Trauerfeier muss der Würde des Ortes entsprechen.
3. Die Aufbahrung des Sarges kann versagt werden, wenn die verstorbene Person im Zeitpunkt des Todes an einer nach dem Infektionsschutzgesetz meldepflichtigen Krankheit gelitten oder bei ihr der Verdacht einer solchen Krankheit zu dem genannten Zeitpunkt bestanden hat oder wenn Bedenken wegen des Zustandes der Leiche bestehen.

IX. Haftung und Gebühren

§ 29 Haftung

1. Nutzungsberechtigte Personen haften für alle Schäden, die von ihnen oder in ihrem Auftrage errichteten Grabmalen, und andere Anlagen entstehen.

§ 30 Gebühren

1. Für die Benutzung des Friedhofes und seiner Einrichtungen sind Gebühren nach der jeweils geltenden Friedhofsgebührenordnung zu entrichten.

X. Übergangs- und Schlussvorschriften

§ 31 Inkrafttreten, Außerkrafttreten

1. Diese Ordnung tritt nach der kirchenaufsichtlichen Genehmigung am Tage nach ihrer öffentlichen Bekanntmachung in Kraft.

Gleichzeitig tritt die Friedhofsordnung in der Fassung vom **13. Dezember 2010** außer Kraft.

Atzenhausen, den 16. Februar 2021

Ev.-luth. Kirchengemeinde Atzenhausen Der Kirchenvorstand

gez. E. Schrickel

Vorsitzende

(Siegel)

gez. Dr. D. Henze, Pastorin

Kirchenvorsteherin

Die vorstehende Friedhofsordnung wird hiermit gemäß § 66 Abs. 1 Satz 1 Nr. 6 i. V. m. Abs. 2 der Kirchengemeindeordnung (KGO) in der Fassung vom 28. April 2006 und § 2 Abs. 1 Ziffer 3.2 der Ordnung zur Übertragung von Genehmigungsbefugnissen des Kirchenkreisvorstandes des Ev.-luth. Kirchenkreises Göttingen auf das Kirchenkreisamt Göttingen-Münden vom 12.10.2006 kirchenaufsichtlich genehmigt.

Göttingen, den 23. Februar

Ev.-luth. Kirchenkreis Göttingen Der Kirchenkreisvorstand Der Beauftragte

gez. Creydt

Creydt

(Siegel)

Verteiler

Kirchenvorstand der Ev.-luth. Kirchengemeinde Atzenhausen (3-fach)
Ev.-luth. Kirchenkreisamt Göttingen-Münden, III.1
Landkreis Göttingen (Veröffentlichung im Amtsblatt)
Gemeinde Rosdorf (Bekanntmachung im Mitteilungsblatt der Gemeinde Rosdorf in vereinfachter Form)

Friedhofsgebührenordnung

für den Friedhof der

Ev.-luth. Kirchengemeinde Atzenhausen

in 37124 Rosdorf, Ortsteil Atzenhausen

Gemäß § 5 der Rechtsverordnung über die Verwaltung kirchlicher Friedhöfe (Friedhofsrechtsverordnung) vom 13. November 1973 (KABl. 1974 S. 1) und § 30 der Friedhofsordnung für den Friedhof der **Ev.-luth. Kirchengemeinde Atzenhausen** in **37124 Rosdorf, Ortsteil Atzenhausen** hat der Kirchenvorstand am **16. Februar 2021** folgende Friedhofsgebührenordnung beschlossen:

§ 1 Allgemeines

Für die Benutzung des Friedhofs und dessen Einrichtungen sowie für sonstige in § 6 aufgeführte Leistungen der Kirchengemeinde bzw. Friedhofsverwaltung werden Gebühren nach dieser Gebührenordnung erhoben.

§ 2 Gebührenschildner

(1) Gebührenschildner der Benutzungsgebühr ist

1. wer die Bestattung oder sonstige gebührenpflichtige Leistung nach dieser Ordnung beantragt oder durch ihm zurechenbares Verhalten ausgelöst hat,
2. wer das Nutzungsrecht an einer Grabstätte erworben oder verlängert hat,
3. wer die Gebührenschuld gegenüber der Friedhofsverwaltung durch schriftliche Erklärung übernommen hat oder wer für die Gebührenschuld eines anderen kraft Gesetzes haftet.

(2) Gebührenschildner der Verwaltungsgebühr ist

1. wer die Verwaltungshandlung veranlasst oder in wessen Interesse sie vorgenommen wird,
2. wer die Gebührenschuld gegenüber der Friedhofsverwaltung durch schriftliche Erklärung übernommen hat oder wer für die Gebührenschuld eines anderen kraft Gesetzes haftet.

(3) Mehrere Gebührenschildner sind Gesamtschildner.

§ 3 Entstehen der Gebührenschuld

(1) Bei Grabnutzungsgebühren entsteht die Gebührenschuld bereits mit der Begründung des Nutzungsrechtes für die gesamte Nutzungsdauer der Grabstätte bzw. bereits mit der Verlängerung des Nutzungsrechtes für den Zeitraum der gesamten Verlängerung der Grabstätte.

(2) Bei sonstigen Benutzungsgebühren entsteht die Gebührenschuld mit der Inanspruchnahme der jeweiligen gebührenpflichtigen Leistung.

(3) Bei Verwaltungsgebühren entsteht die Gebührenschuld mit der Vornahme der Verwaltungshandlung.

§ 4 Festsetzung und Fälligkeit

(1) Die Heranziehung zu Gebühren erfolgt durch schriftlichen Bescheid. Die Gebühren sind innerhalb eines Monats nach Bekanntgabe des Gebührenbescheides fällig.

- (2) Die Friedhofsverwaltung kann die Benutzung des Friedhofes untersagen und Leistungen verweigern, sofern ausstehende Gebühren nicht entrichtet worden sind oder eine entsprechende Sicherheit nicht geleistet ist.
- (3) Rückständige Gebühren werden im Verwaltungszwangsverfahren eingezogen.

§ 5 Säumniszuschläge, Kosten, Einziehung rückständiger Gebühren

- (1) Werden Gebühren nicht bis zum Ablauf des Fälligkeitstages entrichtet, so ist für jeden angefangenen Monat der Säumnis ein Säumniszuschlag von 1 % des abgerundeten rückständigen Gebührenbetrages zu entrichten; abzurunden ist auf den nächsten durch 50 Euro teilbaren Betrag.
- (2) Für schriftliche Mahnungen sind die entstandenen Portokosten durch die Gebührenschuldnerin bzw. den Gebührenschuldner zu erstatten.
- (3) Rückständige Gebühren, Säumniszuschläge sowie Kosten nach Absatz 2 werden im Verwaltungszwangsverfahren eingezogen. Die Kosten der Vollstreckung hat der Vollstreckungsschuldner bzw. die Vollstreckungsschuldnerin zu tragen.

§ 6 Gebührentarif

I. Gebühren für die Verleihung von Nutzungsrechten an Grabstätten:

1. Reihengrabstätten

entfällt

2. Wahlgrabstätten

- | | |
|-----------------------------------------------------------|-----------------|
| a) Wahlgrabstätte für 30 Jahre je Grabstelle | 780,00 € |
| b) für jedes Jahr der Verlängerung der Grabstelle | 26,00 € |
| c) Pflegeleichte Einzelwahlgrabstätte für 30 Jahre | 960,00 € |
| d) für jedes Jahr der Verlängerung der Grabstelle | 32,00 € |
| c) Kinderwahlgrabstätte für Kinder bis 5 Jahre | 390,00 € |
| für 30 Jahre je Grabstelle | |
| d) für jedes Jahr der Verlängerung der Grabstelle | 13,00 € |

3. Urnenreihengrabstätten

entfällt

4. Urnenwahlgrabstätten

- | | |
|----------------------------------------------------------------------------------|-----------------|
| a) Urnenwahlgrabstätte für bis zu 2 Urnen für 20 Jahre je Urnenbestattung | 620,00 € |
| b) für jedes Jahr der Verlängerung der Grabstätte | 31,00 € |
| c) Pflegeleichte Urnenwahlgrabstätte (mit Grabmal im Rasen) | 700,00 € |
| für bis zu 2 Urnen für 20 Jahre je Urnenbestattung | |
| d) für jedes Jahr der Verlängerung der Grabstelle | 35,00 € |

5. Erweiterung des Nutzungsrechtes bei Wahlgrabstätten (gem. § 11 Nr. 5 der Friedhofsordnung)

- | | |
|---------------------------------------------------------------|-----------------|
| a) Nutzungsgebühr für eine zusätzliche Urnenbeisetzung | 480,00 € |
| b) eine Gebühr gemäß § 6 I. Nr. 6 | |

6. Für jedes Jahr des Wiedererwerbs oder der Verlängerung von Nutzungsrechten (gem. § 13 Abs. 2 der Friedhofsordnung) ist für jedes Jahr, um das das Nutzungsrecht verlängert wird, eine Gebühr der unter § 6 I Nr. 2 dieser Ordnung geltenden Gebühren zu entrichten.

Wiedererwerbe und Verlängerungen von Nutzungsrechten sind nur in vollen Kalenderjahren möglich. Die Gebühr für den Erwerb, Wiedererwerb und die Verlängerung des Nutzungsrechtes wird für die gesamte Nutzungszeit im Voraus erhoben.

II.	Gebühren für die Bestattung:	
	Für das Ausheben und Verfüllen des Grabes:	
	bei einer Erdbestattung	430,00 €
	bei einer Urnenbestattung	120,00 €
III.	Verwaltungsgebühren:	
	1. Prüfung der Anzeige zur Aufstellung eines stehenden Grabmals einschließlich Standsicherheitsprüfung	75,00 €
	2. Prüfung der Anzeige zur Aufstellung eines liegenden Grabmals	45,00 €
IV.	entfällt	
V.	Gebühr für die Benutzung der Ev.-luth. Kirche St. Petri Atzenhausen	
	Gebühr für die Benutzung der Ev.-luth. Kirche St. Petri Atzenhausen anl. der Trauerfeier	150,00 €

§ 7

Leistungen, für die kein Gebührentarif vorgesehen ist, werden von der Friedhofsverwaltung nach dem jeweiligen Aufwand berechnet.

§ 8

Schlussvorschriften

- (1) Diese Friedhofsgebührenordnung tritt nach ihrer Genehmigung am Tage nach der öffentlichen Bekanntmachung in Kraft.
- (2) Mit Inkrafttreten dieser Friedhofsgebührenordnung tritt die bisherige Friedhofsgebührenordnung in der Fassung vom **13. Dezember 2010** außer Kraft.

Atzenhausen, den 16. Februar 2021

**Ev.-luth. Kirchengemeinde Atzenhausen
Der Kirchenvorstand**

gez. E. Schrickel

Vorsitzende

Siegel

gez. Dr. D. Henze, Pastorin

Kirchenvorsteherin

Die vorstehende Friedhofsgebührenordnung wird hiermit gemäß § 66 Abs. 1 Satz 1 Nr. 6 i. V. m. Abs. 2 der Kirchengemeindeordnung (KGO) in der Fassung vom 28. April 2006 und § 2 Abs. 1 Ziffer 3.1 der Ordnung zur Übertragung von Genehmigungsbefugnissen des Kirchenkreisvorstandes des Ev.-luth. Kirchenkreises Göttingen auf das Kirchenkreisamt Göttingen-Münden vom 12.10.2006 kirchenaufsichtlich genehmigt.

Göttingen, den 23. Februar 2021

**Ev.-luth. Kirchenkreis Göttingen
Der Kirchenkreisvorstand
Der Beauftragte**

gez. Creydt

Creydt

Verteiler:

Kirchenvorstand der Ev.-luth. Kirchengemeinde Atzenhausen (3-fach)
Ev.-luth. Kirchenkreisamt Göttingen-Münden - III.1 -
Landkreis Göttingen (Veröffentlichung im Amtsblatt des Landkreises Göttingen)
Gemeinde Rosdorf (Veröffentlichung im Mitteilungsblatt der Gemeinde Rosdorf)

Friedhofsordnung

für den Friedhof der

Ev.-luth. Kirchengemeinde Klein Schneen

in

37133 Friedland, Ortsteil Klein Schneen

Gem. § 4 der Rechtsverordnung über die Verwaltung kirchlicher Friedhöfe (Friedhofsrechtsverordnung) vom 13. November 1973 (Kirchl. Amtsbl. 1974 S. 1) hat der **Kirchenvorstand der Ev.-luth. Kirchengemeinde Klein Schneen** am **19. Februar 2021** folgende Friedhofsordnung beschlossen:

Der Friedhof ist die Stätte, an der die Verstorbenen zur letzten Ruhe gebettet werden. Er ist mit seinen Gräbern ein sichtbares Zeichen der Vergänglichkeit des Menschen. Er ist zugleich ein Ort, an dem die Kirche die Botschaft verkündet, dass Christus dem Tode die Macht genommen hat und denen, die an ihn glauben, das ewige Leben geben wird.

Aus dieser Erkenntnis und in dieser Gewissheit erhalten Arbeit und Gestaltung auf den Friedhöfen Richtung und Weisung.

Inhaltsübersicht

I. Allgemeine Vorschriften

- § 1 Geltungsbereich und Friedhofszweck
- § 2 Friedhofsverwaltung
- § 3 Schließung und Entwidmung

II. Ordnungsvorschriften

- § 4 Öffnungszeiten
- § 5 Verhalten auf dem Friedhof
- § 6 Dienstleistungen

III. Allgemeine Bestattungsvorschriften

- § 7 Anmeldung einer Bestattung
- § 8 Beschaffenheit von Särgen und Urnen
- § 9 Ruhezeiten
- § 10 Umbettungen und Ausgrabungen

IV. Grabstätten

- § 11 Allgemeines
- § 12 Reihengrabstätten
- § 13 Wahlgrabstätten
- § 13 a Pflegeleichte Wahlgrabstätten
- § 14 Urnenreihengrabstätten
- § 15 Urnenwahlgrabstätten
- § 15 a Pflegeleichte Urnenwahlgrabstätten
- § 16 Rückgabe von Wahlgrabstätten
- § 17 Bestattungsverzeichnis

V. Gestaltung von Grabstätten und Grabmalen

- § 18 Gestaltungsgrundsatz
- § 19 Gestaltung und Standsicherheit von Grabmalen und anderen Anlagen

VI. Anlage und Pflege der Grabstätten

- § 20 Allgemeines
- § 21 Grabpflege, Grabschmuck
- § 22 Vernachlässigung

VII. Grabmale und andere Anlagen

- § 23 Errichtung und Änderung von Grabmalen
- § 24 Mausoleen und gemauerte Gräfte
- § 25 Entfernung
- § 26 Künstlerisch oder historisch wertvolle Grabmale

VIII. Leichenräume und Trauerfeiern

- § 27 Leichenhalle/Leichenkammer
- § 28 Benutzung der Friedhofskapelle Klein Schneen und der ev.-luth. Kirche Klein Schneen

IX. Haftung und Gebühren

- § 29 Haftung
- § 30 Gebühren

X. Schlussvorschriften

- § 31 Inkrafttreten, Außerkrafttreten

I. Allgemeine Vorschriften

§ 1

Geltungsbereich und Friedhofszweck

1. Diese Friedhofsordnung gilt für den Friedhof der **Ev.-luth. Kirchengemeinde Klein Schneen** in seiner jeweiligen Größe.

Der Friedhof umfasst zurzeit das **Flurstück 90/1, Flur 4, Gemarkung Klein Schneen** in Größe von insgesamt **0,38.87 ha**.

Eigentümerin des Flurstückes ist die **Ev.-luth. Kirchengemeinde Klein Schneen**.

2. Der Friedhof dient der Bestattung der Personen, die bei ihrem Ableben ihren Wohnsitz in der **Ev.-luth. Kirchengemeinde Klein Schneen, Gemeinde Friedland, Ortsteil Klein Schneen** hatten, sowie derjenigen, die bei ihrem Tode ein Recht auf Bestattung in einer bestimmten Grabstätte besaßen.

Darüber hinaus dient der Friedhof auch der Bestattung von Fehlgeborenen und Ungeborenen im Sinne des Niedersächsischen Bestattungsgesetzes.

3. Die Bestattung anderer Personen bedarf der vorherigen Zustimmung des Kirchenvorstandes.

§ 2

Friedhofsverwaltung

1. Der Friedhof ist eine unselbständige Anstalt des öffentlichen Rechts. Er wird vom Kirchenvorstand verwaltet (Friedhofsverwaltung).
2. Die Verwaltung des Friedhofs richtet sich nach dieser Friedhofsordnung sowie den sonstigen kirchlichen und staatlichen Vorschriften.
3. Mit der Wahrnehmung der Friedhofsverwaltung kann der Kirchenvorstand einzelne Personen, einen Ausschuss oder eine kirchliche Verwaltungsstelle beauftragen.
4. Erforderliche personenbezogene Daten im Zusammenhang mit einer Bestattung, Verleihung, Verlängerung oder Übertragung des Nutzungsrechts an einer Grabstätte, einer Anzeige zur Errichtung eines Grabmals oder anderer Anlagen, dem Tätigwerden von Dienstleistungserbringern sowie mit der Erhebung von Gebühren und Entgelten dürfen für den jeweiligen Zweck erhoben, verarbeitet und genutzt werden.

§ 3

Schließung und Entwidmung

1. Der Friedhof, einzelne Friedhofsteile und einzelne Grabstätten können aus einem wichtigen Grund beschränkt geschlossen, geschlossen und entwidmet werden.
2. Nach der beschränkten Schließung dürfen keine neuen Nutzungsrechte mehr verliehen werden. Eine Verlängerung von bestehenden Nutzungsrechten darf lediglich zur Anpassung an die Ruhezeit erfolgen. Bestattungen dürfen nur noch in Grabstätten stattfinden, an denen im Zeitpunkt der beschränkten Schließung noch Nutzungsrechte bestehen, sofern die Grabstätten noch nicht belegt sind oder sofern zu dem genannten Zeitpunkt die Ruhezeiten abgelaufen waren. Grabstellen, an denen die Ruhezeit nach dem Zeitpunkt der beschränkten Schließung abläuft, dürfen nicht neu belegt werden. Eingeschränkt werden kann auch der Kreis der Bestattungsberechtigten; Ausnahmen von dieser Einschränkung kann die Friedhofsverwaltung im Einzelfall zur Vermeidung unbilliger Härten bei bestehenden Nutzungsrechten zulassen.
3. Nach der Schließung dürfen Bestattungen nicht mehr vorgenommen werden.
4. Durch die Entwidmung wird die Eigenschaft als Ruhestätte der Verstorbenen aufgehoben. Die Entwidmung wird erst ausgesprochen, wenn keine Nutzungsrechte mehr bestehen, sämtliche Ruhezeiten abgelaufen sind und eine angemessene Pietätsfrist vergangen ist.

II. Ordnungsvorschriften

§ 4

Öffnungszeiten

1. Der Friedhof ist während der an den Eingängen bekanntgegebenen Zeiten für den Besuch geöffnet.
2. Aus besonderem Anlass kann der Friedhof ganz oder teilweise für den Besuch vorübergehend geschlossen werden.

§ 5 Verhalten auf dem Friedhof

1. Jede Person hat sich auf dem Friedhof der Würde des Ortes entsprechend zu verhalten und Äußerungen, die sich in verletzender Weise gegen den christlichen Glauben oder die evangelische Kirche richten, zu unterlassen. Die Anordnungen des Friedhofspersonals sind zu befolgen. Die Friedhofsverwaltung kann Personen, die der Friedhofsordnung zuwiderhandeln, das Betreten des Friedhofs untersagen.
2. Auf dem Friedhof ist es insbesondere nicht gestattet,
 - a) die Wege mit Fahrzeugen oder Rollschuhen, Inlinern, Skateboards aller Art - ausgenommen Kinderwagen, Rollstühle, Rollatoren, Handwagen sowie Fahrzeuge der Friedhofsverwaltung und der für den Friedhof zugelassenen Dienstleistungserbringer - zu befahren,
 - b) Waren aller Art zu verkaufen sowie Dienstleistungen anzubieten,
 - c) an Sonn- und Feiertagen und während einer Bestattungs- oder einer Trauerfeier störende Arbeiten auszuführen,
 - d) Film-, Ton-, Video- und Fotoaufnahmen, außer zu privaten Zwecken, zu erstellen und zu verwerten,
 - e) Druckschriften und andere Medien (z. B. CD, DVD) zu verteilen, ausgenommen Drucksachen, die im Rahmen der Bestattungsfeier notwendig und üblich sind,
 - f) Abraum und Abfälle außerhalb der dafür bestimmten Stellen abzulagern oder mitgebrachten Unrat zu entsorgen,
 - g) fremde Grabstätten und die Friedhofsanlagen außerhalb der Wege zu betreten, zu beschädigen oder zu verunreinigen,
 - h) Hunde unangeleint mitzuführen.
3. Die Friedhofsverwaltung kann Ausnahmen zulassen, soweit die Interessen anderer nicht beeinträchtigt werden.
4. Besondere Veranstaltungen auf dem Friedhof bedürfen der vorherigen Zustimmung der Friedhofsverwaltung.

§ 6 Dienstleistungen

1. Dienstleistungserbringer (Bildhauer, Steinmetze, Gärtner, Bestatter usw.) haben die für den Friedhof geltenden Bestimmungen zu beachten.
2. Tätig werden dürfen nur solche Dienstleistungserbringer, die fachlich geeignet und in betrieblicher und personeller Hinsicht zuverlässig sind.
3. Dienstleistungserbringern kann die Ausübung ihrer Tätigkeit von der Friedhofsverwaltung auf Zeit oder auf Dauer untersagt werden, wenn der Dienstleistungserbringer nach vorheriger Mahnung gegen für den Friedhof geltende Bestimmungen verstoßen hat. Bei einem schwerwiegenden Verstoß ist eine Mahnung entbehrlich.
4. Die für die Arbeiten erforderlichen Werkzeuge und Materialien dürfen auf dem Friedhof nur vorübergehend und nur an Stellen gelagert werden, an denen sie nicht hindern. Die Arbeits- und Lagerplätze sind nach Beendigung der Tagesarbeit zu säubern und in einem ordnungsgemäßen Zustand zu verlassen, bei Unterbrechung der Tagesarbeit so herzurichten, dass eine Behinderung anderer ausgeschlossen ist. Die Dienstleistungserbringer dürfen auf dem Friedhof keinen Abraum lagern. Geräte von Dienstleistungserbringern dürfen nicht an oder in den Wasserentnahmestellen des Friedhofs gereinigt werden.
5. Dienstleistungserbringer haften gegenüber dem Friedhofsträger für alle Schäden, die sie im Zusammenhang mit ihrer Tätigkeit auf dem Friedhof schuldhaft verursachen.

III. Allgemeine Bestattungsvorschriften

§ 7 Anmeldung einer Bestattung

1. Eine Bestattung ist unter Vorlage der gesetzlich vorgeschriebenen Unterlagen rechtzeitig bei der Friedhofsverwaltung anzumelden. Dabei ist mitzuteilen, wer die Bestattung leiten und wer sonst bei der Bestattung (einschließlich Trauerfeier) gestaltend mitwirken wird.

2. Die Friedhofsverwaltung kann die Person, die die Bestattung leiten oder bei der Bestattung gestaltend mitwirken soll, ausschließen, wenn sie verletzende Äußerungen gegen den christlichen Glauben oder die evangelische Kirche getan hat und eine Wiederholung zu erwarten ist.
3. Vor einer Bestattung in einer Wahlgrabstätte, an der ein Nutzungsrecht verliehen ist, ist das Nutzungsrecht nachzuweisen.
4. Die Friedhofsverwaltung setzt im Benehmen mit der antragstellenden Person Ort und Zeit der Bestattung fest. Die Wünsche der Angehörigen sollen dabei nach Möglichkeit berücksichtigt werden.

§ 8

Beschaffenheit von Särgen und Urnen

1. Erdbestattungen sind nur in geschlossenen, feuchtigkeitshemmenden Särgen zulässig. Von der Sargpflicht nach Satz 1 kann die untere Gesundheitsbehörde Ausnahmen zulassen, wenn in der zu bestattenden Person ein wichtiger Grund vorliegt und ein öffentlicher Belang nicht entgegensteht.
2. Für Erdbestattungen darf kein Sarg verwendet werden, der geeignet ist, nachhaltig die physikalische, chemische oder biologische Beschaffenheit des Bodens oder des Grundwassers zu verändern oder der die Verwesung der Leiche nicht innerhalb der festgesetzten Ruhefrist ermöglicht.
3. Särge dürfen höchstens 2,05 m lang, 0,65 m hoch und im Mittelmaß 0,65 m breit sein. Für größere Särge ist die Zustimmung der Friedhofsverwaltung bei der Anmeldung der Bestattung einzuholen.
4. Für Sargauskleidungen, Leichenhüllen und Leichenbekleidungen gelten die Anforderungen des Absatzes 2 entsprechend.
5. Für die Bestattung in zugänglichen, ausgemauerten Grüften sind nur Metallsärge oder Holzsärge mit Metalleinsetzung zugelassen, die luftdicht verschlossen sind.
6. Es dürfen keine Urnen, Überurnen oder Schmuckurnen verwendet werden, die aus Kunststoffen oder sonstigen nicht verrottbaren Werkstoffen hergestellt oder die geeignet sind, nachhaltig die physikalische, chemische oder biologische Beschaffenheit des Bodens oder des Grundwassers zu verändern.

§ 9

Ruhezeiten

1. Die Ruhezeit für Leichen beträgt **30 Jahre**.
2. Die Ruhezeit für Aschen beträgt seit Inkrafttreten der Friedhofsordnung vom 09.11.2010 ab dem 19.11.2010 **20 Jahre**. Davor erworbene Nutzungsrechte sind davon ausgenommen und es gilt die Ruhezeit von 30 Jahren.

§ 10

Umbettungen und Ausgrabungen

1. Umbettungen dürfen zur Wahrung der Totenruhe grundsätzlich nicht vorgenommen werden.
2. Leichen und Aschenreste in Urnen dürfen vor Ablauf der Ruhezeit nur mit Genehmigung der unteren Gesundheitsbehörde ausgegraben oder umgebettet werden.
3. Die berechnete Person hat sich gegenüber der Friedhofsverwaltung schriftlich zu verpflichten, alle Kosten zu übernehmen, die bei der Umbettung durch Beschädigung und Wiederinstandsetzung gärtnerischer oder baulicher Anlagen an Nachbargrabstätten oder Friedhofsanlagen entstehen.
4. Der Ablauf der Ruhe- und der Nutzungszeit wird durch eine Umbettung nicht unterbrochen oder gehemmt.
5. Grabmale, andere Anlagen, ihr Zubehör und Pflanzen können umgesetzt werden, wenn Gestaltungsbestimmungen des neuen Grabfeldes nicht entgegenstehen.

IV. Grabstätten

§ 11 Allgemeines

1. Folgende Arten von Grabstätten stehen zur Verfügung:
 - a) Wahlgrabstätten
 - b) pflegeleichte Wahlgrabstätten
 - c) Kinderwahlgrabstätten für Kinder bis 5 Jahre
 - d) Urnenwahlgrabstätten
 - e) pflegeleichte Urnenwahlgrabstätten.
2. Die Grabstätten bleiben im Eigentum des Friedhofsträgers. An ihnen werden nur öffentlich-rechtliche Nutzungsrechte nach Maßgabe dieser Ordnung in der jeweils geltenden Fassung verliehen. Ein Nutzungsrecht kann jeweils nur einer einzelnen Person, nicht mehreren Personen zugleich zustehen. Nutzungsberechtigte Personen haben jede Änderung ihrer Anschrift der Friedhofsverwaltung mitzuteilen.
3. Rechte an einer Reihengrabstätte werden nur im Todesfalle verliehen. Bei Wahlgrabstätten kann die Friedhofsverwaltung Ausnahmen zulassen. Ein Anspruch auf Verleihung oder Wiedererwerb eines Nutzungsrechtes an einer Grabstätte in bestimmter Lage sowie auf Unveränderlichkeit der Umgebung besteht nicht.
4. In einer Grabstelle darf grundsätzlich nur eine Leiche oder Asche bestattet werden.

Eine verstorbene Mutter und ihr gleichzeitig - bei oder kurz nach der Geburt - verstorbenes Kind oder zwei gleichzeitig verstorbene Kinder bis zum vollendeten 5. Lebensjahr dürfen in einer Grabstelle bestattet werden.
5. Das Nutzungsrecht an einer bereits belegten Wahlgrabstelle kann auf Antrag für die zusätzliche Bestattung von einer Urne erweitert werden, wenn die bereits bestattete Person der Ehegatte oder die Ehegattin oder der Lebenspartner oder die Lebenspartnerin nach dem Gesetz über die eingetragene Lebenspartnerschaft oder ein naher Verwandter war.
6. Bei neu anzulegenden Grabstätten sollten die Grabstellen etwa folgende Größe haben:

a) für Särge

von Kindern: Länge: **1,50 m** Breite: **0,80 m**

von Erwachsenen:

Wahlgrabstätten mit 1 Grabstelle: Länge: **1,00 m** Breite: **1,00 m (nur Feld A)**
Wahlgrabstätten mit 2 Grabstellen: Länge: **1,00 m** Breite: **2,00 m (nur Feld B)**

Wahlgrabstätten mit 1 Grabstelle: Länge: **2,00 m** Breite: **1,00 m (nur Feld B)**
Wahlgrabstätten mit 2 Grabstellen: Länge: **2,30 m** Breite: **2,00 m (nur Feld B)**

b) **Urnenwahlgrabstätten mit 1 Grabstelle:** Länge: **1,00 m** Breite: **0,70 m**
Urnenwahlgrabstätten mit 2 Grabstellen: Länge: **1,00 m** Breite: **0,70 m**

Pflegeleichte Urnenwahlgrabstätten: Länge: **1,00 m** Breite: **1,00 m.**

Für die bisherigen Grabstätten gelten die übernommenen Maße. Im Einzelnen ist der Gestaltungsplan für den jeweiligen Friedhof maßgebend.

7. Die Mindestdiefe des Grabes beträgt von der Oberkante Sarg bis Erdoberfläche (ohne Grabhügel) **0,90 m**, von der Oberkante Urne bis Erdoberfläche **0,50 m**. Die Gräber für Erdbestattungen müssen voneinander durch mindestens 0,30 m starke Erdwände getrennt sein.
8. Ein Grab darf nur von Personen ausgehoben und zugefüllt werden, die dafür von der Friedhofsverwaltung bestimmt oder zugelassen sind.
9. Die nutzungsberechtigte Person muss Grabzubehör (Grabmal, Einfassung, Lampen, Vasen, Großgehölze usw.), soweit erforderlich, vor der Bestattung auf ihre Kosten entfernen. Über das Erfordernis entscheidet die Friedhofsverwaltung.
10. Kommt die nutzungsberechtigte Person ihrer Verpflichtung aus Abs. 9 nicht nach und muss beim Ausheben des Grabes das Grabzubehör von dem Friedhofsträger entfernt werden, sind die dadurch entstehenden Kosten von der nutzungsberechtigten Person dem Friedhofsträger zu erstatten. Ein Anspruch auf Wiederverwendung herausgenommener Pflanzen besteht nicht.

§ 12 Reihengrabstätten

entfällt

§ 13 Wahlgrabstätten

1. Wahlgrabstätten sind Grabstätten für Erdbestattungen, die mit einer oder mehreren Grabstellen vergeben werden. Die Dauer des Nutzungsrechtes beträgt **30 Jahre**, vom Tage der Verleihung an gerechnet. Über das Nutzungsrecht wird eine Urkunde ausgestellt.
2. Das Nutzungsrecht kann mit Ausnahme der Fälle nach § 3 Abs. 2 auf Antrag für die gesamte Wahlgrabstätte um **5 Jahre** verlängert werden. Die Friedhofsverwaltung ist nicht verpflichtet, zur rechtzeitigen Stellung eines Verlängerungsantrages aufzufordern. Bei einer Bestattung ist das Nutzungsrecht für die gesamte Wahlgrabstätte so zu verlängern, dass eine Nutzungszeit von vollen **30 Jahren** (Anzahl der für die Wahlgrabstätte geltenden Ruhezeit (s. § 9)) besteht. Die Gebühren für die Verlängerung richten sich nach der jeweiligen Gebührenordnung.
3. In einer Wahlgrabstätte dürfen die nutzungsberechtigte Person und folgende Angehörige bestattet werden:
 - a) Ehegatte,
 - b) Lebenspartner/Lebenspartnerin nach dem Gesetz über die eingetragene Lebenspartnerschaft,
 - c) Kinder, Stiefkinder sowie deren Ehegatten,
 - d) Enkel in der Reihenfolge der Berechtigung ihrer Väter oder Mütter,
 - e) Eltern,
 - f) Geschwister,
 - g) Stiefgeschwister,
 - h) nicht unter a) bis g) fallende Erben.

Grundsätzlich entscheidet die nutzungsberechtigte Person, wer von den bestattungsberechtigten Personen bestattet wird. Kann nach dem Tode einer bestattungsberechtigten Person die Entscheidung der nutzungsberechtigten Person der Friedhofsverwaltung nicht rechtzeitig vor der Bestattung mitgeteilt werden, so ist die Friedhofsverwaltung nach pflichtgemäßer Prüfung berechtigt, die Bestattung zuzulassen. Die Bestattung anderer, auch nichtverwandter Personen bedarf eines Antrags der nutzungsberechtigten Person und der Genehmigung der Friedhofsverwaltung.

4. Die nutzungsberechtigte Person kann zu ihren Lebzeiten ihr Nutzungsrecht auf eine der in Abs. 3 a) bis h) genannten Personen übertragen; zur Rechtswirksamkeit der Übertragung sind schriftliche Erklärungen der bisherigen und der neuen nutzungsberechtigten Person sowie die schriftliche Genehmigung der Friedhofsverwaltung erforderlich.
5. Die nutzungsberechtigte Person soll der Friedhofsverwaltung schriftlich mitteilen, auf welchen ihrer bestattungsberechtigten Angehörigen das Nutzungsrecht nach ihrem Tode übergehen soll. Eine schriftliche Einverständniserklärung der Rechtsnachfolgerin oder des Rechtsnachfolgers ist beizubringen. Hat die nutzungsberechtigte Person nicht bestimmt, auf wen das Nutzungsrecht nach ihrem Tode übergehen soll, so geht das Nutzungsrecht an die nach Abs. 3 bestattungsberechtigten Angehörigen in der dort genannten Reihenfolge über. Dabei steht das Nutzungsrecht innerhalb der einzelnen Gruppen der jeweils ältesten Person zu. Der Rechtsnachfolger oder die Rechtsnachfolgerin hat der Friedhofsverwaltung auf deren Verlangen nachzuweisen, dass er neuer Nutzungsberechtigter oder sie neue Nutzungsberechtigte ist. Ist der Rechtsnachfolger oder die Rechtsnachfolgerin nicht daran interessiert, das Nutzungsrecht zu behalten, so kann er oder sie das Nutzungsrecht auf eine andere der in Abs. 3 genannten Personen oder, wenn eine solche nicht vorhanden ist, auf eine Person übertragen, die aufgrund ihres oder seines Nutzungsrechtes bestattungsberechtigt nach Abs. 3 geworden ist. Für die Übertragung gilt Abs. 4.

§ 13 a Pflegeleichte Wahlgrabstätten

1. Pflegeleichte Wahlgrabstätten sind Grabstätten für Erdbestattungen, die nur mit einer Grabstelle vergeben werden. Die Dauer des Nutzungsrechtes beträgt **30 Jahre**, vom Tage der Verleihung an gerechnet. Über das Nutzungsrecht wird eine Urkunde ausgestellt.
2. Pflegeleichte Wahlgrabstätten müssen mit einem Grabmal gekennzeichnet werden. Das liegende oder stehende Grabmal ist auf einer ebenerdigen Plattform in den Maßen 1,00 m x 0,45 m zu erstellen und muss mindestens eine Kennzeichnung der/des Verstorbenen mit Namen, Vornamen, Geburtsjahr und Todesjahr aufweisen. Die verbleibende Fläche wird mit Rasen eingesät und von der Friedhofsverwaltung gepflegt.
3. Blumen, Kerzen und sonstiger Grabschmuck dürfen auf der Plattform abgestellt werden. Eine Bepflanzung oder das Abstellen von Blumenschalen oder sonstigen Gegenständen auf der übrigen Grabfläche ist nicht erlaubt und wird von der Friedhofsverwaltung ausnahmslos entfernt.

§ 14
Urnenreihengrabstätten

entfällt

§ 15
Urnenwahlgrabstätten

1. Urnenwahlgrabstätten werden mit ein oder zwei Grabstellen für die Dauer von **20 Jahren** vergeben.
2. Soweit sich nicht aus der Friedhofsordnung etwas anderes ergibt, gelten für Urnenwahlgrabstätten auch die Vorschriften für Wahlgrabstätten.

§ 15 a
Pflegeleichte Urnenwahlgrabstätten

1. Pflegeleichte Urnenwahlgrabstätten werden für die Dauer von **20 Jahren** vergeben. In einer pflegeleichten Urnenwahlgrabstätte können bis zu zwei Urnen beigesetzt werden. Über das Nutzungsrecht wird eine Bescheinigung ausgestellt.
2. Pflegeleichte Urnenwahlgrabstätten müssen mit einer Namensplatte aus Granit (Größe 0,40 m x 0,50 m) belegt werden, die mindestens 2 cm unter der Rasenfläche liegen muss. Die Namensplatte muss mindestens eine Kennzeichnung des/der Verstorbenen mit Namen, Vornamen, Geburtsjahr und Todesjahr aufweisen. Die Flächen werden mit Rasen eingesät und von der Friedhofsverwaltung gepflegt.
3. Bei pflegeleichten Urnenwahlgrabstätten ist lediglich erlaubt, Blumenschmuck ohne Gefäß auf die Namensplatte zu legen. Blumenschalen und sonstiger Grabschmuck sind nur an der Stele des Gräberfeldes abzustellen. Abgestellter Blumen- oder sonstiger Grabschmuck auf den Grabstätten wird von der Friedhofsverwaltung ausnahmslos entfernt.
4. Soweit sich nicht aus der Friedhofsordnung anderes ergibt, gelten die gleichen Vorschriften wie für Urnenwahlgrabstätten.

§ 16
Rückgabe von Wahlgrabstätten

1. Das Nutzungsrecht an unbelegten Grabstätten kann jederzeit, an teilbelegten Grabstätten erst nach Ablauf der letzten Ruhezeit, zurückgegeben werden. Die Rückgabe ist nur für die gesamte Grabstätte zulässig. Ausnahmen bedürfen der Zustimmung der Friedhofsverwaltung.
2. Bei der Rückgabe von Nutzungsrechten an Wahlgrabstätten besteht kein Anspruch auf Gebührenerstattung.
3. Die Friedhofsverwaltung kann mit den Nutzungsberechtigten übergroßer Wahlgrabstätten (Wahlgrabstätten mit mehr als 3 Grabstellen) besondere schriftliche Vereinbarungen über die künftige Nutzung abschließen. Ein Anspruch auf Abschluss von derartigen Vereinbarungen besteht nicht.

§ 17
Bestattungsverzeichnis

Die Friedhofsverwaltung führt über die Bestattungen ein Verzeichnis, aus dem sich nachvollziehen lässt, wer an welcher Stelle bestattet ist und wann die Ruhezeit abläuft.

V. Gestaltung von Grabstätten und Grabmalen

§ 18
Gestaltungsgrundsatz

Jede Grabstätte ist so zu gestalten und an die Umgebung anzupassen, dass der Friedhofszweck, die Würde des kirchlichen Friedhofs in seinen einzelnen Teilen und in seiner Gesamtanlage gewahrt wird.

§ 19
Gestaltung und Standsicherheit von Grabmalen und anderen Anlagen

1. Grabmale und andere Anlagen dürfen nicht so gestaltet werden, dass sie eine Verunstaltung des Friedhofes bewirken oder Friedhofsbesucher in ihrer Andacht stören können. Die Gestaltung darf sich ferner nicht gegen

den christlichen Glauben richten. Im Übrigen gilt § 18 entsprechend. Werkstattbezeichnungen dürfen nur unten an der Seite oder Rückseite eines Grabmals in unauffälliger Weise angebracht werden.

2. Es sollen nur Grabmale einschließlich anderer Anlagen errichtet werden, die nachweislich in der Wertschöpfungskette ohne ausbeuterische Kinderarbeit im Sinne des „Übereinkommens 182 der Internationalen Arbeitsorganisation (ILO) über das Verbot und unverzügliche Maßnahmen zur Beseitigung der schlimmsten Formen der Kinderarbeit“ hergestellt sind.
3. Grabmale und andere Anlagen sind dauernd in würdigem und verkehrssicherem Zustand zu halten. Hierfür sind die Nutzungsberechtigten Personen verantwortlich.
4. Erscheint die Standsicherheit von Grabmalen, anderen Anlagen oder Teilen davon gefährdet, sind die für die Unterhaltung verantwortlichen Nutzungsberechtigten Personen verpflichtet, unverzüglich Abhilfe zu schaffen. Bei Gefahr im Verzuge kann der Friedhofsträger auf Kosten der Nutzungsberechtigten Personen Sicherungsmaßnahmen treffen (z.B. Absperrungen, Umlegen von Grabmalen). Wird der ordnungswidrige Zustand trotz schriftlicher Aufforderung der Friedhofsverwaltung nicht innerhalb einer festzusetzenden angemessenen Frist beseitigt, ist der Friedhofsträger berechtigt, die Grabmale, andere Anlagen oder Teile davon auf Kosten der Nutzungsberechtigten Personen zu entfernen. Sind Nutzungsberechtigte Personen nicht bekannt oder ohne besonderen Aufwand nicht zu ermitteln, genügen als Aufforderung eine öffentliche Bekanntmachung und ein Hinweisschild auf den Grabstätten, das für die Dauer von einem Monat aufgestellt wird.

VI. Anlage und Pflege der Grabstätten

§ 20 Allgemeines

1. Die Grabstätten müssen binnen zwölf Monaten nach der Belegung oder nach dem Erwerb des Nutzungsrechts angelegt sein. Sie dürfen nur mit Gewächsen bepflanzt werden, durch die benachbarte Grabstätten und öffentliche Anlagen nicht beeinträchtigt werden. Das Pflanzen von Bäumen und Koniferen ist auf den Grabstätten nicht gestattet.
2. Zur gärtnerischen Anlage und Pflege sind die jeweiligen Nutzungsberechtigten Personen verpflichtet. Die Verpflichtung zur Pflege besteht bis zum Ablauf des Nutzungsrechtes.
3. Die Friedhofsverwaltung ist befugt, stark wuchernde, absterbende oder Bestattungen behindernde Hecken und Sträucher zu beschneiden oder zu beseitigen. Verwelkte Blumen usw. sind von den Grabstätten zu entfernen und an den dafür vorgesehenen Plätzen abzulegen. Kränze sind gesondert und auf eigene Kosten zu entsorgen.
4. Die Unterhaltung und Veränderung der gärtnerischen Anlagen außerhalb der Grabstätten obliegt allein der Friedhofsverwaltung. Kies, Splitt, Rindenmulch oder andere Stoffe sind zur Umrandung der Grabstatteneinfassung nicht gestattet.
5. Der Friedhofsträger ist nicht verpflichtet, zur Verhütung von Schäden, die durch fremde Personen und Tiere hervorgerufen werden, Vorkehrungen zu treffen.

§ 21 Grabpflege, Grabschmuck

1. Die Verwendung von Pflanzenschutz- und Wildkrautbekämpfungsmitteln sowie von biologisch nicht abbaubaren Reinigungsmitteln zur Grabpflege und Reinigung von Grabmalen und anderen Anlagen ist nicht gestattet.
2. Kunststoffe dürfen in sämtlichen Produkten der Trauerfloristik, insbesondere in Kränzen, Trauergebinden, Trauergestecken, in Grabschmuck und bei Grabeinfassungen sowie bei Pflanzenanzuchtbehältern, die an der Pflanze verbleiben, nicht verwendet werden. Ausgenommen sind Grabvasen und Markierungszeichen.
3. Grababdeckungen aus Stein oder das Belegen der Grabstätte mit Splitt oder ähnlichen Stoffen ist nicht erwünscht. Zur Vereinfachung der Pflege können Wahlgrabstätten bis zu 2/3 möglichst mit natürlichem Rindenmulch abgedeckt werden. Die verbleibende Fläche ist zu bepflanzen.

§ 22 Vernachlässigung

1. Wird eine Grabstätte nicht vorschriftsmäßig hergerichtet oder gepflegt, hat die Nutzungsberechtigte Person nach schriftlicher Aufforderung der Friedhofsverwaltung die Grabstätte innerhalb einer angemessenen Frist in Ordnung zu bringen. Kommt sie der Verpflichtung nicht nach, kann die Friedhofsverwaltung die Grabstätte auf Kosten der Nutzungsberechtigten Person in Ordnung bringen oder bringen lassen. Ist die Nutzungsberechtigte Person der Verpflichtung aus Satz 1 nicht nachgekommen, kann die Friedhofsverwaltung auch das Nutzungsrecht ohne Entschädigung entziehen, soweit sie die Nutzungsberechtigte Person schriftlich unter

Fristsetzung hierauf hingewiesen hat. In dem Entziehungsbescheid wird die nutzungsberechtigte Person aufgefordert, das Grabmal und die anderen Anlagen innerhalb von drei Monaten nach Unanfechtbarkeit des Bescheides zu entfernen.

2. Ist die nutzungsberechtigte Person nicht bekannt oder nicht ohne besonderen Aufwand zu ermitteln, wird durch eine öffentliche Bekanntmachung auf die Verpflichtung zur Herrichtung und Pflege hingewiesen. Außerdem wird die unbekannte nutzungsberechtigte Person durch ein Hinweisschild auf der Grabstätte aufgefordert, sich mit der Friedhofsverwaltung in Verbindung zu setzen. Bleibt die Aufforderung oder der Hinweis drei Monate unbeachtet, kann die Friedhofsverwaltung
 - a) die Grabstätte abräumen, einebnen und einsäen und
 - b) Grabmale und andere Anlagen beseitigen lassen.
3. Bei ordnungswidrigem Grabschmuck gilt Abs. 1 S. 1 entsprechend. Wird die Aufforderung nicht befolgt oder ist die nutzungsberechtigte Person nicht bekannt oder nicht ohne besonderen Aufwand zu ermitteln, kann die Friedhofsverwaltung den Grabschmuck auf Kosten der nutzungsberechtigten Person entfernen oder entfernen lassen.

VII. Grabmale und andere Anlagen

§ 23

Errichtung und Änderung von Grabmalen

1. Die Errichtung und jede Änderung von Grabmalen und anderen Anlagen sind der Friedhofsverwaltung anzuzeigen mit der Erklärung, dass das Vorhaben der gültigen Friedhofsordnung und den Vorgaben des technischen Regelwerks entspricht.
2. Der Anzeige ist der Grabmalentwurf in einem geeigneten Maßstab beizufügen. In den Anzeigeunterlagen sollen alle wesentlichen Teile erkennbar, die Darstellung der Befestigungsmittel mit Bemaßung und Materialangaben sowie die Gründungstechnik mit Maßangaben und Materialbenennung in den Anzeigeunterlagen eingetragen sein.
3. Mit dem Vorhaben darf drei Monate nach Vorlage der vollständigen Anzeige begonnen werden, wenn seitens der Friedhofsverwaltung in dieser Zeit keine Bedenken wegen eines Verstoßes gegen die Friedhofsordnung oder das technische Regelwerk geltend gemacht werden. Vor Ablauf von drei Monaten darf begonnen werden, wenn die Friedhofsverwaltung schriftlich die Übereinstimmung mit der geltenden Friedhofsordnung und die Vollständigkeit der Anzeige der sicherheitsrelevanten Daten bestätigt.
4. Das Vorhaben ist erneut anzuzeigen, wenn das Grabmal oder die sonstige bauliche Anlage nicht binnen eines Jahres nach Einreichen der Anzeige errichtet oder geändert worden ist.
5. Die Grabmale und sonstigen baulichen Anlagen müssen verkehrssicher sein. Sie sind entsprechend ihrer Größe nach den allgemeinen Regeln der Baukunst zu fundamentieren und so zu befestigen, dass sie dauernd standsicher sind und auch beim Öffnen benachbarter Gräber nicht umstürzen. Maßgebendes Regelwerk zur Auslegung der Regeln der Baukunst ist ausschließlich die aktuelle Fassung der „Technischen Anleitung zur Standsicherheit von Grabmalanlagen (TA Grabmal) der Deutschen Naturstein-Akademie e.V. (DENAK)“. Die TA Grabmal gilt für die Planung, Erstellung, Ausführung, die Abnahmeprüfung und jährliche Prüfung der Grabmalanlagen.
6. Für alle neu errichteten, versetzten und reparierten Grabmale hat der Steinmetz oder sonstige Dienstleistungserbringer (mit gleichwertiger Qualifikation in Befestigungstechnik, Planung, Berechnung und Ausführung von Gründungen) eine Abnahmeprüfung nach Abschnitt 4 der TA Grabmal vorzunehmen. Die gleichwertige Qualifikation i. S. v. Satz 1 ist zweifelsfrei nachzuweisen. Der Prüfablauf ist nachvollziehbar zu dokumentieren.
7. Die nutzungsberechtigte Person oder eine von ihr bevollmächtigte Person hat der Friedhofsverwaltung spätestens sechs Wochen nach Fertigstellung der Grabmalanlage die Dokumentation der Abnahmeprüfung und die Abnahmebescheinigung entsprechend den Anforderungen der TA Grabmal vorzulegen.
8. Fachlich geeignet i. S. v. § 6 Absatz 2 sind Dienstleistungserbringer, die aufgrund ihrer Ausbildung in der Lage sind, unter Beachtung der örtlichen Gegebenheiten des Friedhofes die angemessene Gründungsart zu wählen und nach der TA Grabmal die erforderlichen Fundamentabmessungen zu berechnen. Die Dienstleistungserbringer müssen in der Lage sein, für die Befestigung der Grabmalteile das richtige Befestigungsmittel auszuwählen, zu dimensionieren und zu montieren. Ferner müssen sie die Standsicherheit von Grabmalanlagen beurteilen können und fähig sein, mit Hilfe von Messgeräten die Standsicherheit zu kontrollieren und zu dokumentieren.
9. Entspricht die Ausführung eines errichteten oder veränderten Grabmals und anderer Anlagen nicht den Anzeigeunterlagen und den Vorgaben der Friedhofsordnung, setzt die Friedhofsverwaltung der nutzungsberechtigten Person eine angemessene Frist zur Beseitigung oder Abänderung des Grabmals und anderer Anlagen. Nach ergebnislosem Ablauf der Frist kann die Friedhofsverwaltung die Abänderung oder Beseitigung

auf Kosten der Nutzungsberechtigten Person veranlassen. Bei nicht ordnungsmäßiger Gründung und Befestigung des Grabmals und anderer Anlagen gilt § 19 Absatz 4.

§ 24 Mausoleen und gemauerte Gräfte

1. Soweit auf den Friedhöfen Mausoleen oder gemauerte Gräfte bestehen, können sie im Rahmen der bestehenden Nutzungsrechte genutzt werden. Neubauten sind nicht möglich. Im Übrigen gelten § 19 Absätze 3 und 4 entsprechend.
2. Die Verleihung neuer Nutzungsrechte an vorhandenen Mausoleen oder gemauerten Gräften ist nur möglich, wenn sich die Nutzungsberechtigte Person im schriftlichen Vertrag gegenüber dem Kirchenvorstand verpflichtet, alle mit der Instandsetzung und Unterhaltung der Mausoleen und Gräfte verbundenen Kosten und die Verkehrssicherungspflicht zu übernehmen. Nach Beendigung des Nutzungsrechts sind die Mausoleen bzw. die gemauerten Gräfte von der Nutzungsberechtigten Person vollständig zu entfernen.

§ 25 Entfernung

1. Grabmale und andere Anlagen dürfen vor Ablauf des Nutzungsrechts nur mit vorheriger Zustimmung der Friedhofsverwaltung entfernt werden.
2. Nach Ablauf der Nutzungszeit hat die Nutzungsberechtigte Person das Grabmal und die Grabanlage zu entfernen. Soweit es sich um ein Grabmal nach § 26 handelt, bedarf die Entfernung der Zustimmung der Friedhofsverwaltung.
Kommt die Nutzungsberechtigte Person ihrer Verpflichtung nicht innerhalb von drei Monaten nach Ablauf des Nutzungsrechts an einem Wahlgrab nach, kann die Friedhofsverwaltung die Abräumung auf Kosten der Nutzungsberechtigten Person veranlassen. Die entstehenden Kosten sind von der Nutzungsberechtigten Person zu zahlen. Ersatz für ein Grabmal und eine Grabanlage ist von der Friedhofsverwaltung nicht zu leisten. Die Friedhofsverwaltung ist auch nicht zur Aufbewahrung abgeräumter Grabmale und Grabanlagen verpflichtet.
Die Verpflichtungen aus dieser vorstehenden Bestimmung erstrecken sich auch auf bei Inkrafttreten dieses Absatzes bereits vorhandenen Grabmalen und sonstigen Anlagen.

§ 26 Künstlerisch oder historisch wertvolle Grabmale

Künstlerisch oder historisch wertvolle Grabmale werden nach Möglichkeit von der Friedhofsverwaltung erhalten.

VIII. Leichenräume und Trauerfeiern

§ 27 Leichenhalle/Leichenkammer

1. Die Leichenhalle dient zur Aufnahme von Leichen bis zur Bestattung.
2. Auf Wunsch der Angehörigen kann ein Sarg, sofern keine Bedenken bestehen, in der Leichenhalle von einem Beauftragten der Friedhofsverwaltung geöffnet werden. Särge sollen spätestens eine halbe Stunde vor Beginn der Trauerfeier geschlossen werden.
3. Ein Sarg, in dem eine verstorbene Person liegt, die im Zeitpunkt des Todes an einer nach dem Infektionsschutzgesetz meldepflichtigen Krankheit gelitten oder bei der der Verdacht einer solchen Krankheit zu dem genannten Zeitpunkt bestanden hat, wird nach Möglichkeit in einem besonderen Raum aufgestellt. Der Sarg darf nur mit schriftlicher Genehmigung der unteren Gesundheitsbehörde geöffnet werden.

§ 28 Benutzung der Friedhofskapelle Klein Schneen und der ev.-luth. Kirche Klein Schneen

1. Für die Trauerfeier steht die **Friedhofskapelle Klein Schneen** zur Verfügung.
2. Für verstorbene Mitglieder der **Ev.-luth. Kirchengemeinde Klein Schneen** oder für verstorbene Personen, die zum Zeitpunkt ihres Todes Mitglieder einer der Arbeitsgemeinschaft christlicher Kirchen in Deutschland e.V. angehörenden Kirchen und kirchlichen Gemeinschaften waren, steht für die Trauerfeier auch die **ev.-luth. Kirche Klein Schneen** zur Verfügung.
3. Die Trauerfeier muss der Würde des Ortes entsprechen.

4. Die Aufbahrung des Sarges kann versagt werden, wenn die verstorbene Person im Zeitpunkt des Todes an einer nach dem Infektionsschutzgesetz meldepflichtigen Krankheit gelitten oder bei ihr der Verdacht einer solchen Krankheit zu dem genannten Zeitpunkt bestanden hat oder wenn Bedenken wegen des Zustandes der Leiche bestehen.

IX. Haftung und Gebühren

§ 29 Haftung

1. Nutzungsberechtigte Personen haften für alle Schäden, die von ihnen oder in ihrem Auftrage errichteten Grabmalen, und andere Anlagen entstehen.

§ 30 Gebühren

1. Für die Benutzung des Friedhofes und seiner Einrichtungen sind Gebühren nach der jeweils geltenden Friedhofsgebührenordnung zu entrichten.

X. Übergangs- und Schlussvorschriften

§ 31 Inkrafttreten, Außerkrafttreten

1. Diese Ordnung tritt nach der kirchenaufsichtlichen Genehmigung am Tage nach ihrer öffentlichen Bekanntmachung in Kraft.
2. Gleichzeitig tritt die Friedhofsordnung in der Fassung vom **9. November 2010** außer Kraft.

Klein Schneen, den 19. Februar 2021

Ev.-luth. Kirchengemeinde Klein Schneen Der Kirchenvorstand

gez. C. Wackenroder, Pastorin

stellv. Vorsitzende

(Siegel)

gez. S. Klabunde

Kirchenvorsteherin

Die vorstehende Friedhofsordnung wird hiermit gemäß § 66 Abs. 1 Satz 1 Nr. 6 i. V. m. Abs. 2 der Kirchengemeindeordnung (KGO) in der Fassung vom 28. April 2006 und § 2 Abs. 1 Ziffer 3.2 der Ordnung zur Übertragung von Genehmigungsbefugnissen des Kirchenkreisvorstandes des Ev.-luth. Kirchenkreises Göttingen auf das Kirchenkreisamt Göttingen-Münden vom 12.10.2006 kirchenaufsichtlich genehmigt.

Göttingen, den 23. Februar 2021

Ev.-luth. Kirchenkreis Göttingen Der Kirchenkreisvorstand Der Beauftragte

(Siegel)

gez. Creydt

Creydt

Verteiler

Kirchenvorstand der Ev.-luth. Kirchengemeinde Klein Schneen (3-fach)
Ev.-luth. Kirchenkreisamt Göttingen-Münden, III.1
Landkreis Göttingen (Veröffentlichung im Amtsblatt)
Gemeinde Friedland (Bekanntmachung im Mitteilungsblatt der Gemeinde in vereinfachter Form)

Friedhofsgebührenordnung

für den Friedhof der

Ev.-luth. Kirchengemeinde Klein Schneen

in 37133 Friedland, Ortsteil Klein Schneen

Gemäß § 5 der Rechtsverordnung über die Verwaltung kirchlicher Friedhöfe (Friedhofsrechtsverordnung) vom 13. November 1973 (KABl. 1974 S. 1) und § 30 der Friedhofsordnung für den Friedhof der **Ev.-luth. Kirchengemeinde Klein Schneen** in **37133 Friedland, Ortsteil Klein Schneen** hat der Kirchenvorstand am **19. Februar 2021** folgende Friedhofsgebührenordnung beschlossen:

§ 1 Allgemeines

Für die Benutzung des Friedhofs und dessen Einrichtungen sowie für sonstige in § 6 aufgeführte Leistungen der Kirchengemeinde bzw. Friedhofsverwaltung werden Gebühren nach dieser Gebührenordnung erhoben.

§ 2 Gebührensschuldner

(1) Gebührensschuldner der Benutzungsgebühr ist

1. wer die Bestattung oder sonstige gebührenpflichtige Leistung nach dieser Ordnung beantragt oder durch ihm zurechenbares Verhalten ausgelöst hat,
2. wer das Nutzungsrecht an einer Grabstätte erworben oder verlängert hat,
3. wer die Gebührensschuld gegenüber der Friedhofsverwaltung durch schriftliche Erklärung übernommen hat oder wer für die Gebührensschuld eines anderen kraft Gesetzes haftet.

(2) Gebührensschuldner der Verwaltungsgebühr ist

1. wer die Verwaltungshandlung veranlasst oder in wessen Interesse sie vorgenommen wird,
2. wer die Gebührensschuld gegenüber der Friedhofsverwaltung durch schriftliche Erklärung übernommen hat oder wer für die Gebührensschuld eines anderen kraft Gesetzes haftet.

(3) Mehrere Gebührensschuldner sind Gesamtschuldner.

§ 3 Entstehen der Gebührensschuld

(1) Bei Grabnutzungsgebühren entsteht die Gebührensschuld bereits mit der Begründung des Nutzungsrechtes für die gesamte Nutzungsdauer der Grabstätte bzw. bereits mit der Verlängerung des Nutzungsrechtes für den Zeitraum der gesamten Verlängerung der Grabstätte.

(2) Bei sonstigen Benutzungsgebühren entsteht die Gebührensschuld mit der Inanspruchnahme der jeweiligen gebührenpflichtigen Leistung.

(3) Bei Verwaltungsgebühren entsteht die Gebührensschuld mit der Vornahme der Verwaltungshandlung.

§ 4 Festsetzung und Fälligkeit

(1) Die Heranziehung zu Gebühren erfolgt durch schriftlichen Bescheid. Die Gebühren sind innerhalb eines Monats nach Bekanntgabe des Gebührenbescheides fällig.

- (2) Die Friedhofsverwaltung kann die Benutzung des Friedhofes untersagen und Leistungen verweigern, sofern ausstehende Gebühren nicht entrichtet worden sind oder eine entsprechende Sicherheit nicht geleistet ist.
- (3) Rückständige Gebühren werden im Verwaltungszwangsverfahren eingezogen.

§ 5

Säumniszuschläge, Kosten, Einziehung rückständiger Gebühren

- (1) Werden Gebühren nicht bis zum Ablauf des Fälligkeitstages entrichtet, so ist für jeden angefangenen Monat der Säumnis ein Säumniszuschlag von 1 % des abgerundeten rückständigen Gebührenbetrages zu entrichten; abzurunden ist auf den nächsten durch 50 Euro teilbaren Betrag.
- (2) Für schriftliche Mahnungen sind die entstandenen Portokosten durch die Gebührenschuldnerin bzw. den Gebührenschuldner zu erstatten.
- (3) Rückständige Gebühren, Säumniszuschläge sowie Kosten nach Absatz 2 werden im Verwaltungszwangsverfahren eingezogen. Die Kosten der Vollstreckung hat der Vollstreckungsschuldner bzw. die Vollstreckungsschuldnerin zu tragen.

§ 6

Gebührentarif

I. Gebühren für die Verleihung von Nutzungsrechten an Grabstätten:

1. Reihengrabstätten

entfällt

2. Wahlgrabstätten

- | | |
|-----------------------------------------------------------|------------|
| a) Wahlgrabstätte für 30 Jahre je Grabstelle | 840,00 € |
| b) für jedes Jahr der Verlängerung der Grabstelle | 28,00 € |
| c) Pflegeleichte Einzelwahlgrabstätte für 30 Jahre | 1.050,00 € |
| d) für jedes Jahr der Verlängerung der Grabstelle | 35,00 € |
| c) Kinderwahlgrabstätte für Kinder bis 5 Jahre | 300,00 € |
| für 30 Jahre je Grabstelle | |
| d) für jedes Jahr der Verlängerung der Grabstelle | 10,00 € |

3. Urnenreihengrabstätten

entfällt

4. Urnenwahlgrabstätten

- | | |
|---------------------------------------------------------------------------|------------|
| a) Urnenwahlgrabstätte für die Beisetzung 1 Urne für 20 Jahre | 620,00 € |
| b) für jedes Jahr der Verlängerung der Grabstätte | 31,00 € |
| c) Urnenwahlgrabstätte für die Beisetzung von 2 Urnen für 20 Jahre | 1.240,00 € |
| d) für jedes Jahr der Verlängerung der Grabstätte | 62,00 € |
| e) pflegeleichte Urnenwahlgrabstätte (mit Grabmal im Rasen) | 740,00 € |
| für bis zu 2 Urnen für 20 Jahre je Urnenbestattung | |
| f) für jedes Jahr der Verlängerung der Grabstelle | 37,00 € |

5. Erweiterung des Nutzungsrechtes bei Wahlgrabstätten

(gem. § 11 Nr. 5 der Friedhofsordnung)

- | | |
|---------------------------------------------------------------|----------|
| a) Nutzungsgebühr für eine zusätzliche Urnenbeisetzung | 360,00 € |
| b) eine Gebühr gemäß § 6 I. Nr. 6 | |

6. Für jedes Jahr des Wiedererwerbs oder der Verlängerung von Nutzungsrechten (gem. § 13 Abs. 2 der Friedhofsordnung) ist für jedes Jahr, um das das Nutzungsrecht verlängert wird, 1/30 bzw. 1/20 der unter § 5 I Nr. 2 dieser Ordnung geltenden Gebühren zu entrichten.

Wiedererwerbe und Verlängerungen von Nutzungsrechten sind nur in vollen Kalenderjahren möglich. Die Gebühr für den Erwerb, Wiedererwerb und die Verlängerung des Nutzungsrechtes wird für die gesamte Nutzungszeit im Voraus erhoben.

II. Gebühren für die Bestattung:

Für das Ausheben und Verfüllen des Grabes:

bei einer **Erdbestattung** **560,00 €**

III. Verwaltungsgebühren:

1. Prüfung der Anzeige zur Aufstellung eines stehenden Grabmals einschließlich Standsicherheitsprüfung **75,00 €**
2. Prüfung der Anzeige zur Aufstellung eines liegenden Grabmals **45,00 €**

IV. Friedhofsunterhaltungsgebühren

Für Grabstätten, die vor Inkrafttreten der Friedhofsgebührenordnung vom 09.11.2010 am 19.11.2010 ein Nutzungsrecht bestanden hat, bis zum Ablauf dieses Nutzungsrechtes bzw. bis zum Beginn einer eventuellen Verlängerung

pro Jahr je Grabstelle 10,00 €.

Die Gebühr wird im Voraus für 5 Jahre erhoben und ist jeweils zum 01.01. des entsprechenden Jahres fällig.

Die Friedhofsunterhaltungsgebühren können für die gesamte Nutzungszeit im Voraus bezahlt werden.

Sollte eine Grabstätte vor Ablauf der Nutzungszeit auf Antrag der/des Nutzungsberechtigten eingeebnet werden, so ist die Friedhofsunterhaltungsgebühr sofort bis zum Ende der Nutzungszeit zu zahlen.

V. Gebühr für die Benutzung der Friedhofskapelle Klein Schneen und der Ev.-luth. Kirche Klein Schneen

Gebühr für die Benutzung der **Friedhofskapelle Klein Schneen** **150,00 €**
anl. der Trauerfeier

Gebühr für die Benutzung der **Ev.-luth. Kirche Klein Schneen** **250,00 €**
anl. der Trauerfeier

§ 7

Leistungen, für die kein Gebührentarif vorgesehen ist, werden von der Friedhofsverwaltung nach dem jeweiligen Aufwand berechnet.

§ 8

Schlussvorschriften

- (1) Diese Friedhofsgebührenordnung tritt nach ihrer Genehmigung am Tage nach der öffentlichen Bekanntmachung in Kraft.
- (2) Mit Inkrafttreten dieser Friedhofsgebührenordnung tritt die bisherige Friedhofsgebührenordnung in der Fassung vom **9. November 2010** außer Kraft.

Klein Schneen, den 19. Februar 2021

**Ev.-luth. Kirchengemeinde Klein Schneen
Der Kirchenvorstand**

gez. C. Wackenroder, Pastorin

stellv. Vorsitzende

Siegel

gez. S. Klabunde

Kirchenvorsteherin

Die vorstehende Friedhofsgebührenordnung wird hiermit gemäß § 66 Abs. 1 Satz 1 Nr. 6 i. V. m. Abs. 2 der Kirchengemeindeordnung (KGO) in der Fassung vom 28. April 2006 und § 2 Abs. 1 Ziffer 3.1 der Ordnung zur Übertragung von Genehmigungsbefugnissen des Kirchenkreisvorstandes des Ev.-luth. Kirchenkreises Göttingen auf das Kirchenkreisamt Göttingen-Münden vom 12.10.2006 kirchenaufsichtlich genehmigt.

Göttingen, den 23. Februar 2021

**Ev.-luth. Kirchenkreis Göttingen
Der Kirchenkreisvorstand
Der Beauftragte**

gez. Creydt

Creydt

Verteiler:

Kirchenvorstand der Ev.-luth. Kirchengemeinde Klein Schneen (3-fach)
Ev.-luth. Kirchenkreisamt Göttingen-Münden - III.1 -
Landkreis Göttingen (Veröffentlichung im Amtsblatt des Landkreises Göttingen)
Gemeinde Friedland (Veröffentlichung im Mitteilungsblatt der Gemeinde Friedland)

Bekanntmachung
gem. § 14 Abs. 3 NKomZG

Am

Dienstag, 09. März 2021, 18.30 Uhr

findet im Restaurant „Wellenreiter“ in 37136 Seeburg,
Wollbrandshäuser Str. 6 die sechste Sitzung der

**Verbandsversammlung des
Zweckverbandes Naturschutz- und Erholungsgebiet Seeburger See**

statt.

Für die **öffentliche Sitzung** ist folgende Tagesordnung vorgesehen:

1. Eröffnung der Sitzung und Feststellung der Beschlussfähigkeit
2. Feststellung der Tagesordnung
3. Genehmigung der Niederschrift über die vierte Sitzung der
Verbandsversammlung vom 06. Februar 2020
4. Genehmigung der Niederschrift über die Fünfte Sitzung der
Verbandsversammlung vom 10. Juni 2020
5. Beschluss über die Jahresrechnung des Zweckverbandes für das
Haushaltsjahr 2019 und über die Entlastung des Verbandsgeschäftsführers
6. Neugestaltung der Ausstellung im Natur-Informationszentrum Seeburger See
7. Kreditaufnahme zur Vorfinanzierung der unter Punkt 6 genannten Maßnahme
bis max. 235.000,-- Euro
8. Beratung und Beschlussfassung über die Haushaltssatzung 2021
einschließlich Wirtschaftsplan
9. Mitteilungen und Anfragen

gez. Martin Bereszynski

Vorsitzender der Verbandsversammlung